

Государственная услуга

«Предоставление сведений о наличии или отсутствии объектов культурного наследия, включенных в единый государственный реестр объектов культурного наследия (памятников истории и культуры) народов Российской Федерации, и выявленных объектов культурного наследия на землях, подлежащих воздействию земляных, строительных, мелиоративных, хозяйственных работ, предусмотренных статьей 25 Лесного кодекса Российской Федерации работ по использованию лесов (за исключением работ, указанных в пунктах 3, 4 и 7 части 1 статьи 25 Лесного кодекса Российской Федерации) и иных работ»




Служба
охраны объектов
культурного
наследия
Камчатского края



Госуслуги
без очереди
Зарегистрируйтесь на
бесплатной платформе
и получайте госуслуги
без очередей и сложностей
госуслуги
Проще, чем кажется

Заключение о наличии объектов культурного наследия на земельном участке можно получить посредством интернет-портала **ГОСуслуги**

Для входа необходимо воспользоваться ссылкой «Войти» в верхнем правом углу стартовой страницы (<https://www.gosuslugi.ru/>)



При этом будет открыт доступ к сервисам электронного правительства.

Обращаем внимание на то, что Вы должны являться авторизированным пользователем **ЕСИА**

ГОСУСЛУГИ

Телефон / Email / СНИЛС

Пароль

.....



Восстановить

Войти

Войти другим способом

Эл. подпись

Не удаётся войти?



Служба
охраны объектов
культурного
наследия
Камчатского края



Госуслуги
без очереди
Зарегистрируйтесь на
портале gosuslugi.ru
и получайте госуслуги
без очередей и сложностей
gosuslugi
Проще, чем кажется

Чтобы подать заявление на земельный участок, расположенный в другом городе, необходимо воспользоваться ссылкой в верхнем левом углу.

Где вы находитесь?

Вы увидите услуги, доступные для вашего региона

Текущее местоположение
Хабаровский край

Выбор региона

Автоматически Вручную

- Камчатский** край
- Камчатский край/Усть-Камчатский р-н
- Камчатский край/Петропавловск-Камчатский г

Где вы находитесь?

Вы увидите услуги, доступные для вашего региона

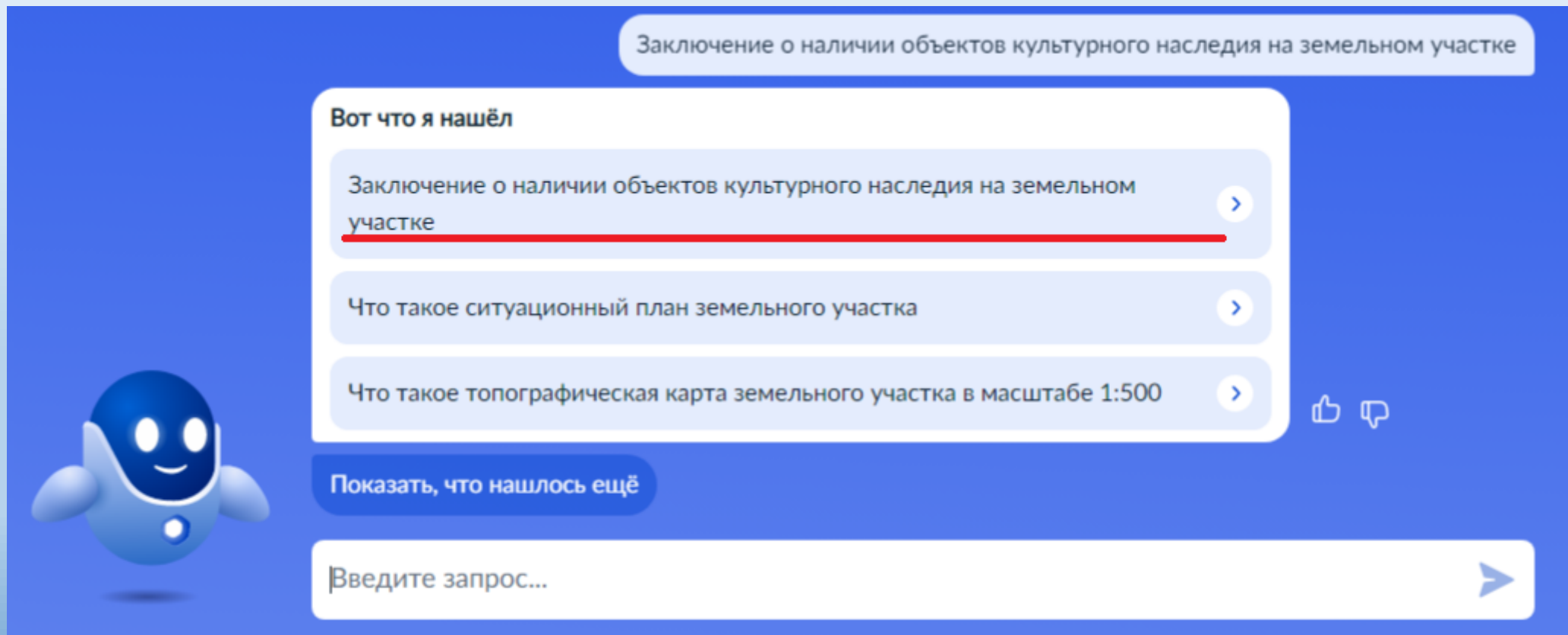
Текущее местоположение
Хабаровский край

Выбор региона

Автоматически Вручную

Применить

В поисковой строке нужно ввести
«заключение о наличии объектов культурного наследия на земельном участке»



Служба
охраны объектов
культурного
наследия
Камчатского края



Процедура подачи заявки займет несколько минут

Предоставление сведений о наличии или отсутствии объектов культурного наследия

В целях освоения земельного участка заинтересованное лицо может обратиться за информацией о наличии на земельном участке объектов культурного наследия, необходимости проведения историко-культурной экспертизы, а также требованиях к использованию территорий в границах защитных зон и территорий объектов культурного наследия.

Срок услуги 15 рабочих дней.

Результатом услуги является предоставление сведений о наличии или отсутствии объектов культурного наследия.

Начать



Служба
охраны объектов
культурного
наследия
Камчатского края



Госуслуги
без очереди
Зарегистрируйтесь на
беседе.donkey.ru
и получайте госуслуги
без очередей и сложностей
госуслуги
Проще, чем кажется

Выбрать лицо, обращающееся за услугой

[← Назад](#)

Кто обращается за услугой?

Заявитель >

Представитель >

Проверить паспортные данные
(сведения заполняются автоматически из
подтвержденной учетной записи **ЕСИА**)

Сведения о заявителе

ФИО

Дата рождения

Паспорт гражданина РФ

Серия и номер

Дата выдачи

Кем выдан

Код подразделения

[✎ Изменить](#)

Контактный телефон заявителя

Контактный телефон

+7

 Редактировать

Верно

Проверить телефон, электронную почту, адрес регистрации и фактический адрес проживания заявителя

(сведения заполняются автоматически из подтвержденной учетной записи **ЕСИА**)

Электронная почта заявителя

Электронная почта

 Редактировать

Верно

Адрес регистрации заявителя

Адрес

> Уточнить адрес

Нет дома Нет квартиры

Верно

Фактический адрес проживания заявителя

Адрес

> Уточнить адрес

Нет дома Нет квартиры

Верно



Служба
охраны объектов
культурного
наследия
Камчатского края



Процедура подачи заявки займет несколько минут

Где расположен земельный участок?

- В пределах населенного пункта
- За пределами населенного пункта

Далее



Служба
охраны объектов
культурного
наследия
Камчатского края



Госуслуги
без очереди
Зарегистрируйтесь на
веб-портале gosuslugi.ru
и получайте госуслуги
без очередей и сложностей
госуслуги
Проще, чем кажется

В пределах населенного пункта

Необходимо указать:

- кадастровый номер земельного участка
- адрес или описание местоположения земельного участка
- площадь земельного участка и единица измерения площади

Кнопка «Добавить данные» дает возможность в одном запросе указать сведения о нескольких земельных участках

Сведения о земельном участке

Кадастровый номер земельного участка

Кадастровый номер должен иметь значение в формате: 2:2-4-7:1-9 символов.
Например, 21:32:1234567:54321

Кадастровый номер земельного участка можно узнать, в том числе по условному номеру, на сайте Росреестра <https://rosreestr.gov.ru>, посредством сервиса «Справочная информация по объектам недвижимости в режиме online».

Адрес земельного участка


Нет дома Нет квартиры

Ввести описание местоположения земельного участка

Укажите описание местонахождения земельного участка (адресный ориентир) при отсутствии адреса в федеральной адресной системе

Площадь

Единица измерения

Добавить данные

Далее



Служба
охраны объектов
культурного
наследия
Камчатского края



За пределами населенного пункта

Необходимо указать:

- наименование объекта
- описание местоположения земельного участка
- площадь земельного участка и единица измерения площади

Кнопка «Добавить данные» дает возможность в одном запросе указать сведения о нескольких земельных участках

Сведения о земельном участке

Наименование объекта

Кадастровый номер или иные индивидуально определенные признаки

Описание местоположения земельного участка или наименование проектируемого объекта

0 / 4000

Площадь

Единица измерения

▼

Добавить

Далее



Служба
охраны объектов
культурного
наследия
Камчатского края



Для продолжения работы необходимо загрузить файлы :

Загрузите документы

Реконструкция сооружения

- Документы, отражающие местоположение земельного участка проектируемого объекта строительства
- Ситуационный план территории работ

Документы: карты схемы, каталог координат поворотных точек границ образуемых земельных участков, (их частей) в формате WGS84.

Для загрузки выберите файл с расширением *.PDF, *.RAR, *.ZIP, *.JPG, *.JPEG, *.PNG, *.TIFF, *.SHP.

Максимально допустимый размер файла – 1 Гб.

Перетащите файлы или выберите на компьютере

 [Выбрать файл](#)

Далее



Служба
охраны объектов
культурного
наследия
Камчатского края



Выбираем орган охраны объектов культурного наследия

[← Назад](#)

Выберите подразделение

Адрес или название

Служба охраны объектов культурного наследия Камчатского края

Адрес
683017, КАМЧАТСКИЙ КРАЙ,
ПЕТРОПАВЛОВСК-КАМЧАТСКИЙ ГОРОД,
ВЛАДИВОСТОКСКАЯ УЛИЦА, ДОМ 2/1

Наименование
Служба ООКН Камчатского края

Выбрать

Владивостокская ул.

Могилы моряков

Почта № 683017

2/1

Домашняя кухня

Здоровье

Кроноцкая ул.

Ленинградская ул.

Пивная запр.

Кроноц

15

16

18

1А

89/1



Служба
охраны объектов
культурного
наследия
Камчатского края



Выбираем способ получения результата и подаем заявление

Способ получения результата

Электронный результат будет направлен в ваш личный кабинет на ЕПГУ

Получить дополнительно результат на бумажном носителе

Подать заявление

