



**МИНИСТЕРСТВО КУЛЬТУРЫ  
КАМЧАТСКОГО КРАЯ**

**ПРИКАЗ № 17**

г.Петропавловск-Камчатский

«23» января 2012 года

Об утверждении границ территорий объектов культурного наследия регионального значения, расположенных на территории г. Петропавловска-Камчатского, как объектов градостроительной деятельности особого регулирования

В соответствии с Федеральным законом от 25.06.2002 № 73-ФЗ «Об объектах культурного наследия (памятниках истории и культуры) народов Российской Федерации», Законом Камчатского края от 24.12.2010 № 547 «Об объектах культурного наследия (памятниках истории и культуры) народов Российской Федерации, расположенных на территории Камчатского края», в целях обеспечения сохранения и государственной охраны объектов культурного наследия регионального значения и их территории как объектов градостроительной деятельности особого регулирования

**ПРИКАЗЫВАЮ:**

1. Утвердить границы территории объекта культурного наследия регионального значения, расположенного по адресу:

1) г. Петропавловск-Камчатский, ул. Красинцев, 1 согласно приложению №1.

2) г. Петропавловск-Камчатский, ул. Красинцев, 4 согласно приложению № 2.

3) г. Петропавловск-Камчатский, ул. Красинцев, 7 согласно приложению № 3.

4) г. Петропавловск-Камчатский, ул. Красинцев, 11 согласно приложению № 4.

5) г. Петропавловск-Камчатский, ул. Красинцев, 13 согласно приложению № 5.

6) г. Петропавловск-Камчатский, ул. Красинцев, 15 согласно приложению № 6.

7) г. Петропавловск-Камчатский, ул. Красинцев, 19 согласно приложению № 7.

8) г. Петропавловск-Камчатский, ул. Красноармейская, 8 согласно приложению № 8.

9) г. Петропавловск-Камчатский, ул. Красноармейская, 10 согласно приложению № 9.

10) г. Петропавловск-Камчатский, ул. Красноармейская, 14 согласно приложению № 10.

11) г. Петропавловск-Камчатский, ул. Ленинская, 20 согласно приложению № 11.

12) г. Петропавловск-Камчатский, ул. Ленинская, 24 согласно приложению № 12.

13) г. Петропавловск-Камчатский, ул. Ленинская, 26 согласно приложению № 13.

14) «Памятник В.И.Ленину», г. Петропавловск-Камчатский, пл. Ленина согласно приложению № 14.

2. Контроль за исполнением настоящего приказа оставляю за собой.

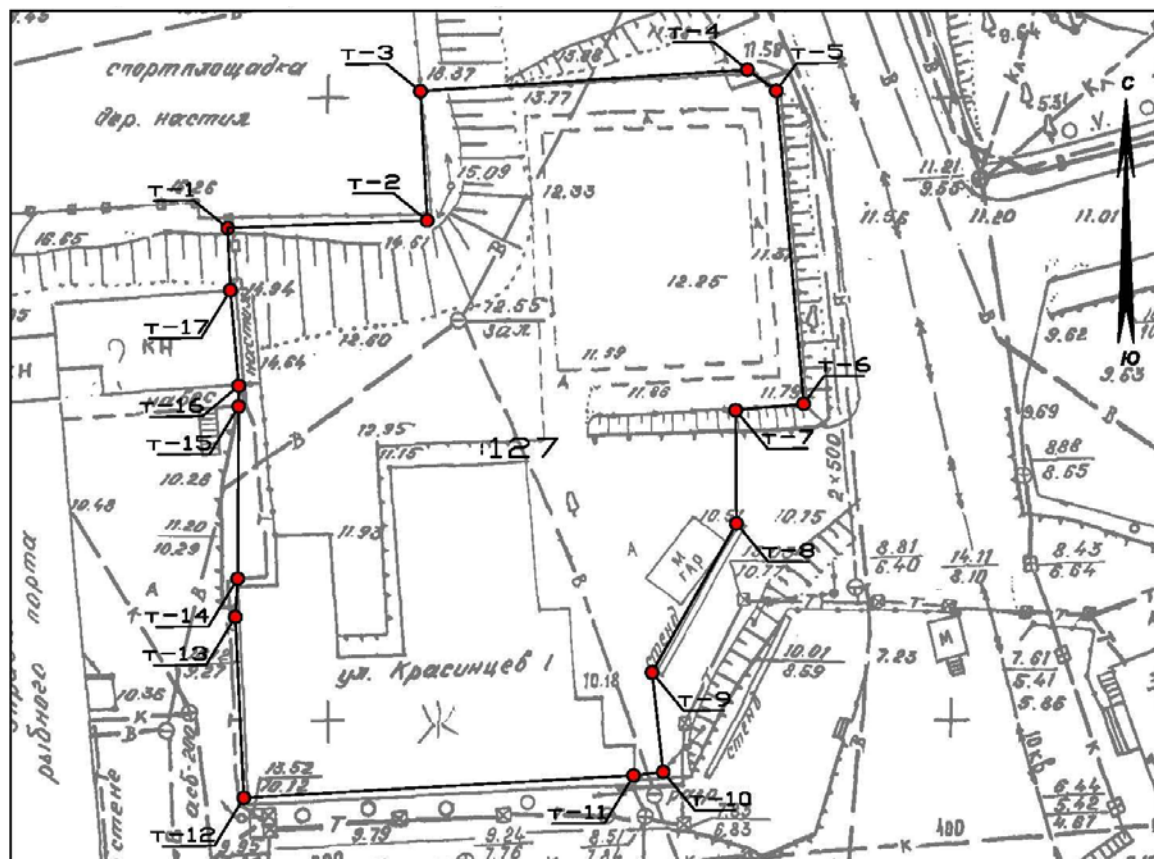
3. Настоящий приказ вступает в силу через 10 дней после дня его официального опубликования.

Министр культуры



С.В.Айгистова

Территория объекта культурного наследия регионального значения,  
расположенного по адресу: г. Петропавловск-Камчатский, ул.Красинцев, 1



**Список координат места размещения объекта культурного наследия**

№	название точки	МСК-41		WGS-84			
		Х	У	Широта		Долгота	
		м	м	О	І	О	І
Т-1	граница земельного участка	560214,45	1411865,43	53	1	7,47	158 38 43,75
Т-2	граница земельного участка	560215,16	1411881,44	53	1	7,49	158 38 44,61
Т-3	граница земельного участка	560225,54	1411880,81	53	1	7,83	158 38 44,58
Т-4	граница земельного участка	560227,48	1411907,05	53	1	7,89	158 38 45,98
Т-5	граница земельного участка	560225,79	1411909,39	53	1	7,83	158 38 46,11
Т-6	граница земельного участка	560200,69	1411911,77	53	1	7,02	158 38 46,23
Т-7	граница земельного участка	560200,13	1411906,32	53	1	7,00	158 38 45,94
Т-8	граница земельного участка	560191,03	1411906,44	53	1	6,71	158 38 45,95
Т-9	граница земельного участка	560179,03	1411899,75	53	1	6,32	158 38 45,59
Т-10	граница земельного участка	560171,05	1411900,71	53	1	6,06	158 38 45,64
Т-11	граница земельного участка	560170,76	1411898,34	53	1	6,05	158 38 45,51
Т-12	граница земельного участка	560168,72	1411867,06	53	1	5,99	158 38 43,83
Т-13	граница земельного участка	560183,23	1411866,26	53	1	6,46	158 38 43,79
Т-14	граница земельного участка	560186,31	1411866,43	53	1	6,56	158 38 43,80
Т-15	граница земельного участка	560200,79	1411866,40	53	1	7,01	158 38 43,80
Т-16	граница земельного участка	560201,79	1411866,40	53	1	7,06	158 38 43,80
Т-17	граница земельного участка	560209,46	1411865,67	53	1	7,31	158 38 43,76

\*пересчет точек границ места пользования объектов выполнен в систему географических координат WGS-84 в программе Pftomod GeoCalculator (Ракурс, Москва, 2006 г.)

УСЛОВНЫЕ ОБОЗНАЧЕНИЯ:

- Т-1 - точки границ земельного участка
- граница земельного участка
- 127 - кадастровый номер земельного участка

## Картографическое описание границ

Территория объекта культурного наследия расположена в следующих границах:

**Северная часть** территории объекта (далее граница) начинается с точки № 1 с географическими координатами  $53^{\circ} 1' 7,47''$  СШ,  $158^{\circ} 38' 43,75''$  ВД от указанной точки граница проходит в восточном направлении до точки № 2 с географическими координатами  $53^{\circ} 1' 7,49''$  СШ,  $158^{\circ} 38' 44,61''$  ВД на расстоянии 16,05 м., далее от точки № 2 в северном направлении граница подходит к точке № 3 с географическими координатами  $53^{\circ} 1' 7,83''$  СШ,  $158^{\circ} 38' 44,58''$  ВД на расстоянии 10,45 м., далее от точки № 3 в северо-восточном направлении граница подходит к точке № 4 с географическими координатами  $53^{\circ} 1' 7,89''$  СШ,  $158^{\circ} 38' 45,98''$  ВД, на расстоянии 26,45 м., от указанной точки № 4 в юго-восточном направлении до точки № 5 с географическими координатами  $53^{\circ} 1' 7,83''$  СШ,  $158^{\circ} 38' 46,11''$  ВД на расстоянии 2,90 м.

**Восточная граница** от указанной точки № 5 с географическими координатами  $53^{\circ} 1' 7,83''$  СШ,  $158^{\circ} 38' 46,11''$  ВД граница проходит в юго-восточном направлении до точки № 6 с географическими координатами  $53^{\circ} 1' 7,02''$  СШ,  $158^{\circ} 38' 46,23''$  ВД на расстоянии 25,25 м, далее от точки № 6 в западном направлении граница подходит к точке № 7 с географическими координатами  $53^{\circ} 1' 7,00''$  СШ,  $158^{\circ} 38' 45,94''$  ВД на расстоянии 5,05 м., от указанной точки № 7 в юго-западном направлении граница подходит к точке № 8 с географическими координатами  $53^{\circ} 1' 6,71''$  СШ,  $158^{\circ} 38' 45,95''$  ВД на расстоянии 9,90 м от указанной точки № 8 в юго-западном направлении граница подходит к точке № 9 с географическими координатами  $53^{\circ} 1' 6,32''$  СШ,  $158^{\circ} 38' 45,59''$  ВД на расстоянии 1,36 м. далее от точки № 9 в юго-западном направлении граница подходит к точке № 10 с географическими координатами  $53^{\circ} 1' 6,06''$  СШ,  $158^{\circ} 38' 45,64''$  ВД на расстоянии 7,81.

**Южная граница** от указанной точки № 10 с географическими координатами  $53^{\circ} 1' 6,06''$  СШ,  $158^{\circ} 38' 45,64''$  ВД граница в юго-западном направлении подходит к точке № 12 с географическими координатами  $53^{\circ} 1' 5,99''$  СШ,  $158^{\circ} 38' 43,83''$  ВД на расстоянии 33,70 м. от точки № 10 до точки № 12 с промежуточной точкой № 11.

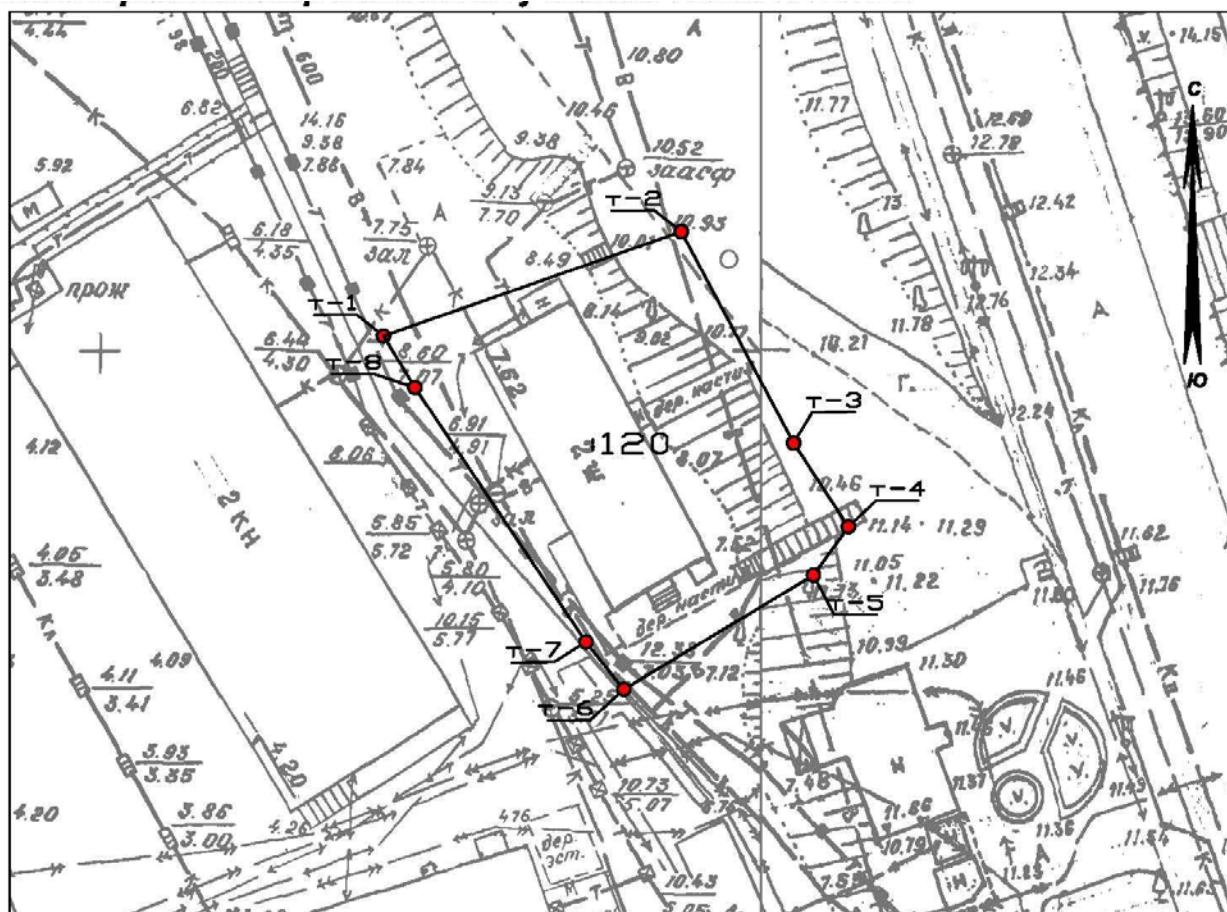
**Западная граница** от указанной точки № 12 с географическими координатами  $53^{\circ} 1' 5,99''$  СШ,  $158^{\circ} 38' 43,83''$  ВД в северном направлении граница подходит к точке № 13 с географическими координатами  $53^{\circ} 1' 6,46''$  СШ,  $158^{\circ} 38' 43,79''$  ВД на расстоянии 14,45 м., далее граница объекта в северном направлении подходит к точке № 16 с географическими координатами  $53^{\circ} 1' 7,06''$  СШ,  $158^{\circ} 38' 43,80''$  ВД на расстоянии 18,90 м. от точки № 13 до точки № 16 с промежуточными точками № 14, 15, от указанной точки № 16 в северном направлении до точки № 1 с географическими координатами  $53^{\circ} 1' 7,47''$  СШ,  $158^{\circ} 38' 43,75''$  ВД на расстоянии 12,45 м. от точки № 16 до точки № 1 с промежуточной точкой № 17.



***Примечание:*** Описание границ объекта культурного наследия регионального значения, расположенного: г. Петропавловск-Камчатский, ул.Красинцев, 1 составлено по топографическому плану масштаба 1: 500.

Расстояние от точки № 1 до точки № 1 определено картометрическим методом с точностью не более 0,05 м.

Территория объекта культурного наследия регионального значения,  
расположенного по адресу: г. Петропавловск-Камчатский, ул.Красинцев, 4



**Список координат места размещения объекта культурного наследия**

№	название точки	МСК-41		WGS-84					
		Х	У	Широта			Долгота		
		м	м	О	І	ІІ	О	І	ІІ
Т-1	граница земельного участка	560127,00	1411995,57	53	1	4,63	158	38	50,72
Т-2	граница земельного участка	560135,07	1412018,06	53	1	4,89	158	38	51,93
Т-3	граница земельного участка	560119,13	1412026,68	53	1	4,37	158	38	52,39
Т-4	граница земельного участка	560112,83	1412030,88	53	1	4,17	158	38	52,61
Т-5	граница земельного участка	560109,14	1412028,26	53	1	4,05	158	38	52,47
Т-6	граница земельного участка	560100,40	1412013,96	53	1	3,77	158	38	51,70
Т-7	граница земельного участка	560103,96	1412011,08	53	1	3,88	158	38	51,55
Т-8	граница земельного участка	560123,13	1411997,97	53	1	4,50	158	38	50,85

\*пересчет точек границ места пользования объектов выполнен в систему географических координат WGS-84 в программе Photomod GeoCalculator ( Ракурс, Москва, 2006 г.)

**УСЛОВНЫЕ ОБОЗНАЧЕНИЯ:**

- Т-1 ● - точки границ земельного участка
- - граница земельного участка
- 120 - кадастровый номер земельного участка

## Картографическое описание границ территории

Территория объекта культурного наследия расположена в следующих границах:

**Северная часть** территории объекта (далее граница) начинается с точки № 1 с географическими координатами  $53^{\circ} 1' 4,63''$  СШ,  $158^{\circ} 38' 50,72''$  ВД от указанной точки граница проходит в северо-восточном направлении до точки № 2 с географическими координатами  $53^{\circ} 1' 4,89''$  СШ,  $158^{\circ} 38' 51,93''$  ВД на расстоянии 23,90 м.

**Восточная граница** начинается от указанной точки № 2 с географическими координатами  $53^{\circ} 1' 4,89''$  СШ,  $158^{\circ} 38' 51,93''$  ВД в юго-восточном направлении до точки № 3 с географическими координатами  $53^{\circ} 1' 4,37''$  СШ,  $158^{\circ} 38' 52,39''$  ВД на расстоянии 17,95 м, далее граница проходит в юго-восточном направлении до точки № 4, с географическими координатами  $53^{\circ} 1' 4,17''$  СШ,  $158^{\circ} 38' 52,61''$  ВД на расстоянии 7,45 м.

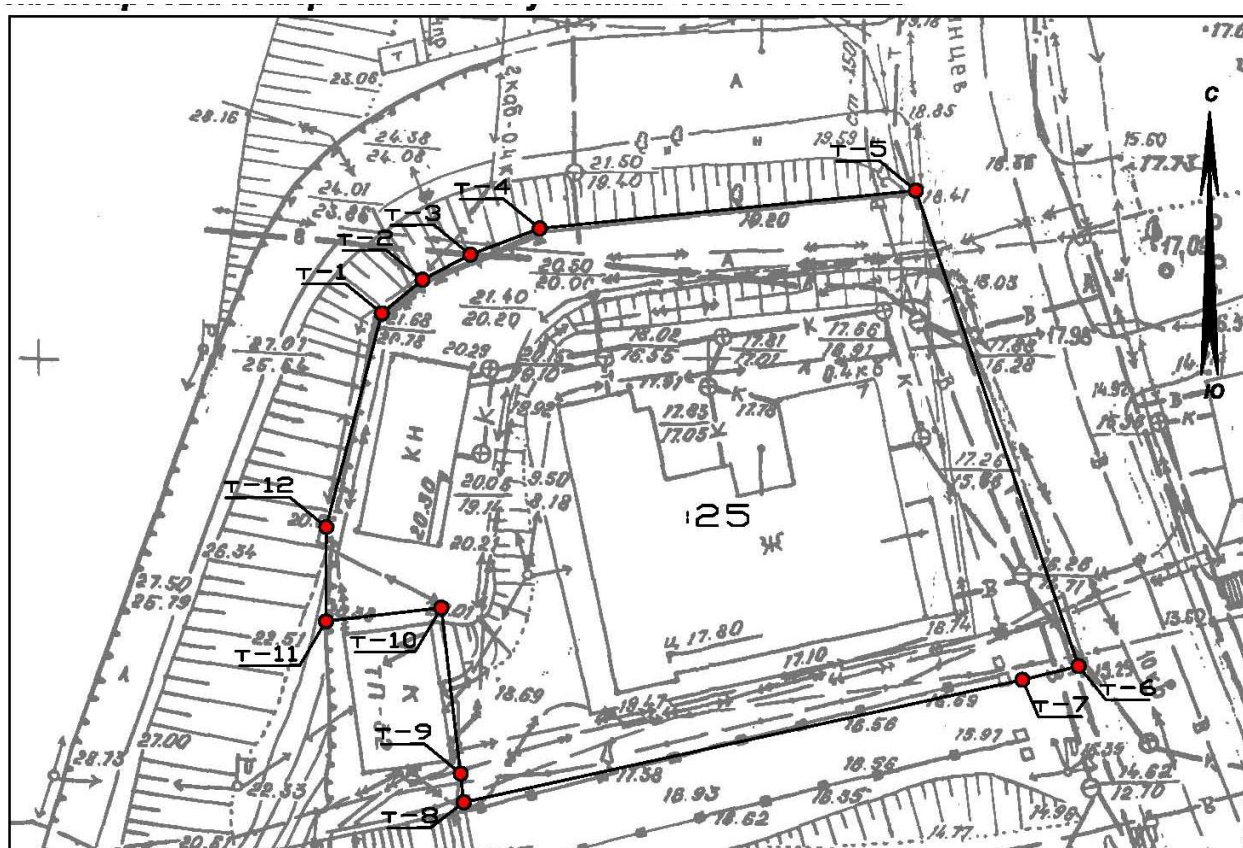
**Южная граница** начинается от указанной точки № 4 с географическими координатами  $53^{\circ} 1' 4,17''$  СШ,  $158^{\circ} 38' 52,61''$  ВД в юго-западном направлении до точки № 5 с географическими координатами  $53^{\circ} 1' 4,05''$  СШ,  $158^{\circ} 38' 52,47''$  ВД на расстоянии 4,40 м., от указанной точки № 5 в юго-западном направлении граница проходит до точки № 6 с географическими координатами  $53^{\circ} 1' 3,77''$  СШ,  $158^{\circ} 38' 51,70''$  ВД на расстоянии 16,15 м.

**Западная** граница начинается от указанной точки № 6 с географическими координатами  $53^{\circ} 1' 3,77''$  СШ,  $158^{\circ} 38' 51,70''$  ВД в северо-западном направлении до точки № 7 с географическими координатами  $53^{\circ} 1' 3,88''$  СШ,  $158^{\circ} 38' 51,85''$  ВД на расстоянии 5,10 м., далее от точки № 7 в северо-западном направлении до точки 8 с географическими координатами  $53^{\circ} 1' 4,50''$  СШ,  $158^{\circ} 38' 50,85''$  ВД на расстоянии 22,90 м. от указанной точки № 8 в северо-западном направлении до точки 1 с географическими координатами  $53^{\circ} 1' 4,63''$  СШ,  $158^{\circ} 38' 50,72''$  ВД на расстоянии 4,15 м.

**Примечание:** Описание границ объекта культурного наследия регионального значения, расположенного: г. Петропавловск-Камчатский, ул.Красинцев, 4 составлено по топографическому плану масштаба 1: 500.

Расстояние от точки № 1 до точки № 1 определено картометрическим методом с точностью не более 0,05 м.

Территория объекта культурного наследия регионального значения,  
расположенного по адресу: г. Петропавловск-Камчатский, ул.Красинцев, 7



**Список координат места размещения объекта культурного наследия**

№	название точки	МСК-41		WGS-84					
		Х	У	Широта			Долгота		
		м	м	о	′	″	о	′	″
т-1	граница земельного участка	560278,19	1411848,64	53	1	9,53	158	38	42,86
т-2	граница земельного участка	560280,72	1411851,66	53	1	9,61	158	38	43,02
т-3	граница земельного участка	560282,60	1411855,21	53	1	9,67	158	38	43,21
т-4	граница земельного участка	560284,59	1411860,37	53	1	9,74	158	38	43,49
т-5	граница земельного участка	560287,61	1411888,43	53	1	9,83	158	38	44,99
т-6	граница земельного участка	560252,37	1411900,84	53	1	8,69	158	38	45,65
т-7	граница земельного участка	560251,32	1411896,65	53	1	8,66	158	38	45,43
т-8	граница земельного участка	560241,91	1411855,03	53	1	8,36	158	38	43,19
т-9	граница земельного участка	560243,58	1411854,81	53	1	8,43	158	38	43,18
т-10	граница земельного участка	560256,35	1411853,25	53	1	8,82	158	38	43,10
т-11	граница земельного участка	560255,28	1411844,65	53	1	8,79	158	38	42,64
т-12	граница земельного участка	560262,28	1411844,61	53	1	9,02	158	38	42,64

\*пересчет точек границ места пользования объектов выполнен в систему географических координат WGS-84 в программе Pftomod GeoCalculator (Ракурс, Москва, 2006 г.)

**УСЛОВНЫЕ ОБОЗНАЧЕНИЯ:**

- т-1 ● - точки границ земельного участка
- - граница земельного участка
- 125 - кадастровый номер земельного участка

## Картографическое описание границ территории

Территория объекта культурного наследия расположена в следующих границах:

**Северная часть** территории объекта (далее граница) начинается с точки № 1 с географическими координатами  $53^{\circ} 1' 9,53''$  СШ,  $158^{\circ} 38' 42,86''$  ВД, от указанной точки граница идет в северо-восточном направлении до точки № 2 с географическими координатами  $53^{\circ} 1' 9,61''$  СШ,  $158^{\circ} 38' 42,86''$  ВД на расстоянии 4,05 м, далее граница идет в северо-восточном направлении до точки № 3 с географическими координатами  $53^{\circ} 1' 9,67''$  СШ,  $158^{\circ} 38' 43,21''$  ВД на расстоянии 3,75 м. далее граница идет в северо-восточном направлении до точки № 4 с географическими координатами  $53^{\circ} 1' 9,74''$  СШ,  $158^{\circ} 38' 43,49''$  ВД на расстоянии 5,55 м., далее граница идет в северо-восточном направлении до точки № 5 с географическими координатами  $53^{\circ} 1' 9,83''$  СШ,  $158^{\circ} 38' 44,99''$  ВД на расстоянии 28,05 м.

**Восточная граница** начинается от указанной точки № 5 с географическими координатами  $53^{\circ} 1' 9,83''$  СШ,  $158^{\circ} 38' 44,99''$  ВД проходит в юго-восточном направлении до точки № 6 с географическими координатами  $53^{\circ} 1' 8,69''$  СШ,  $158^{\circ} 38' 45,65''$  ВД на расстоянии 37,45 м.

**Южная граница** от указанной точки № 6 с географическими координатами  $53^{\circ} 1' 8,69''$  СШ,  $158^{\circ} 38' 45,65''$  ВД граница проходит в юго-западном направлении до точки № 8 с географическими координатами  $53^{\circ} 1' 8,36''$  СШ,  $158^{\circ} 38' 43,19''$  ВД на расстоянии 46,90 м. от точки № 6 до точки № 8 с промежуточной точкой № 7.

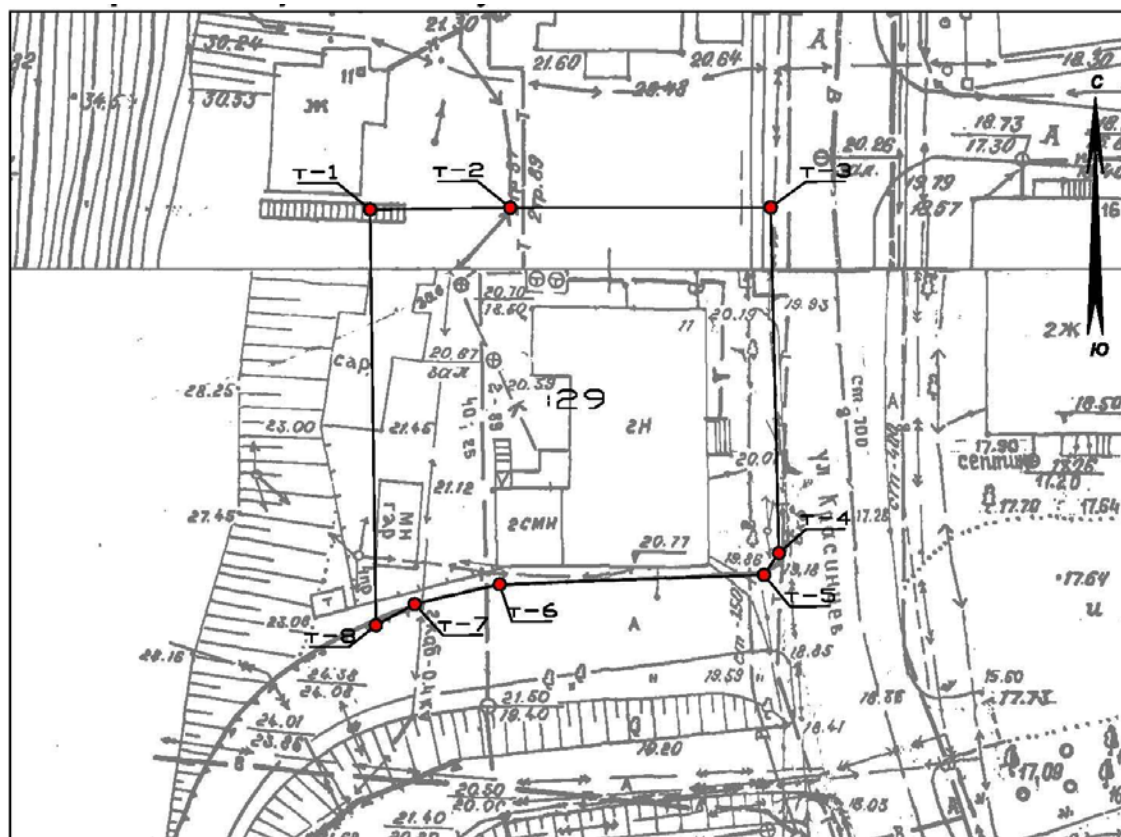
**Западная граница** от указанной точки № 8 с географическими координатами  $53^{\circ} 1' 8,36''$  СШ,  $158^{\circ} 38' 43,19''$  ВД граница проходит в северо-западном направлении до точки № 10 с географическими координатами  $53^{\circ} 1' 8,82''$  СШ,  $158^{\circ} 38' 43,10''$  ВД на расстоянии 14,55 м. от точки № 8 до точки № 10 с промежуточной точкой № 9, далее от точки № 10 в юго-западном направлении граница идет до точки № 11 с географическими координатами  $53^{\circ} 1' 8,79''$  СШ,  $158^{\circ} 38' 42,64''$  ВД на расстоянии 8,60 м. далее от точки № 11 в северном направлении до точки № 12 с географическими координатами  $53^{\circ} 1' 9,02''$  СШ,  $158^{\circ} 38' 42,64''$  ВД на расстоянии 7,01 м. от указанной точки № 12 до точки № 1 с географическими координатами  $53^{\circ} 1' 9,53''$  СШ,  $158^{\circ} 38' 42,86''$  ВД на расстоянии 16,45 м.

**Примечание:** Описание границ объекта культурного наследия регионального значения, расположенного: г. Петропавловск-Камчатский, ул.Красинцев, 7 составлено по топографическому плану масштаба 1: 500.

Расстояние от точки № 1 до точки № 1 определено картометрическим методом с точностью не более 0,05 м.



Территория объекта культурного наследия регионального значения,  
расположенного по адресу: г. Петропавловск-Камчатский, ул.Красинцев, 11



**Список координат места размещения объекта культурного наследия**

№	название точки	МСК-41		WGS-84					
		Х	У	Широта			Долгота		
		м	м	О	И	И	О	И	И
Т-1	граница земельного участка	560329,75	1411852,91	53	1	11,20	158	38	43,09
Т-2	граница земельного участка	560329,98	1411864,47	53	1	11,21	158	38	43,71
Т-3	граница земельного участка	560330,16	1411885,97	53	1	11,21	158	38	44,87
Т-4	граница земельного участка	560301,60	1411886,86	53	1	10,29	158	38	44,91
Т-5	граница земельного участка	560299,79	1411885,65	53	1	10,23	158	38	44,85
Т-6	граница земельного участка	560298,85	1411883,83	53	1	10,20	158	38	43,67
Т-7	граница земельного участка	560297,15	1411856,84	53	1	10,14	158	38	43,30
Т-8	граница земельного участка	560295,38	1411853,64	53	1	10,09	158	38	43,13

\*пересчет точек границ места пользования объектов выполнен в систему географических координат WGS-84 в программе Pfortomod GeoCalculator (Ракурс, Москва, 2006 г.)

**УСЛОВНЫЕ ОБОЗНАЧЕНИЯ:**

- Т-1 ● - точки границ земельного участка
- граница земельного участка
- 29 - кадастровый номер земельного участка



## Картографическое описание границ территории

Территория объекта культурного наследия расположена в следующих границах:

**Северная часть** территории объекта (далее граница) начинается с точки № 1 с географическими координатами 53° 1' 11,20" СШ, 158° 38' 43,09" ВД от указанной точки граница проходит в восточном направлении до точки № 2 с географическими координатами 53° 1' 11,21" СШ, 158° 38' 43,71" ВД на расстоянии 11,56 м. далее от точки № 2 в восточном направлении до точки № 3 с географическими координатами 53° 1' 11,21" СШ, 158° 38' 44,87" ВД на расстоянии 21,50 м.

**Восточная граница** начинается от указанной точки № 3 с географическими координатами 53° 1' 11,21" СШ, 158° 38' 44,87" ВД в южном направлении до точки № 4 с географическими координатами 53° 1' 10,29" СШ, 158° 38' 44,91" ВД на расстоянии 28,58 м.

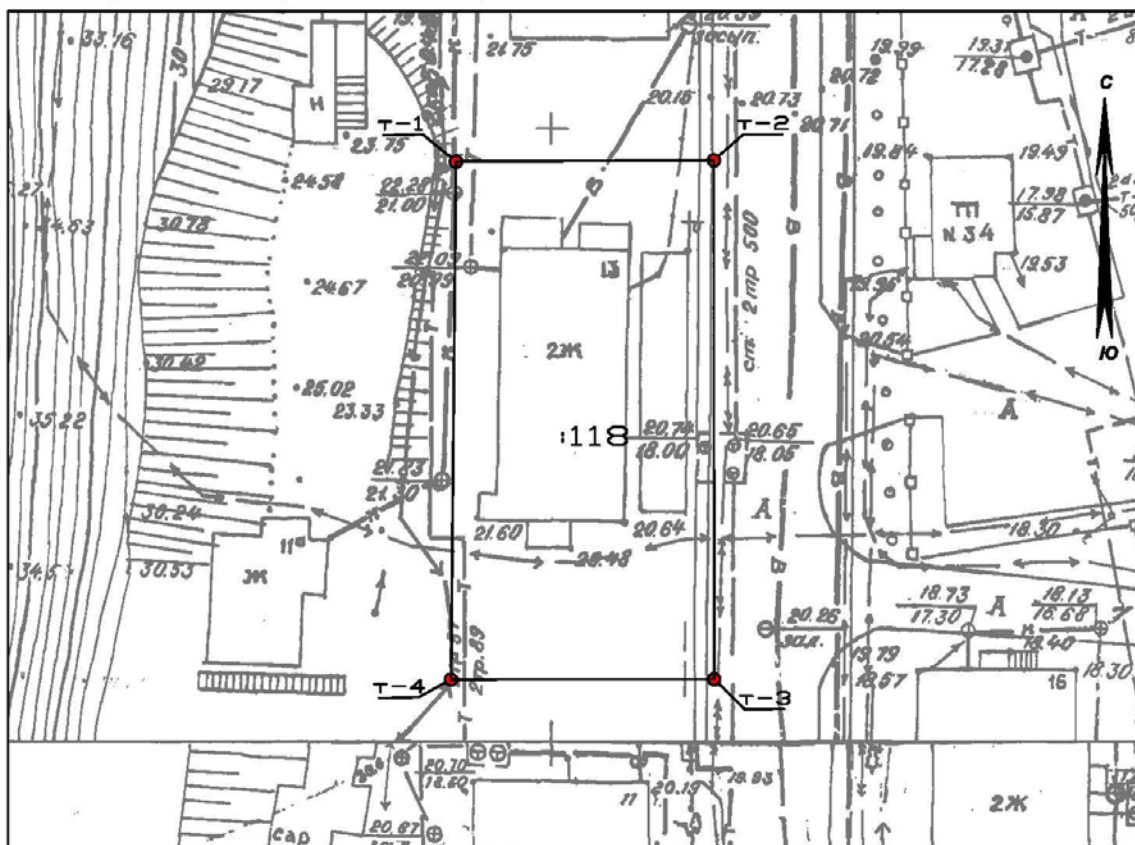
**Южная граница** начинается от указанной точки № 4 с географическими координатами 53° 1' 10,29" СШ, 158° 38' 44,91" ВД в юго-западном направлении до точки № 5 с географическими координатами 53° 1' 10,20" СШ, 158° 38' 43,67" ВД на расстоянии 2,18 м., от точки № 5 в юго-западном направлении до точки № 6 с географическими координатами 53° 1' 10,23" СШ, 158° 38' 44,85" ВД на расстоянии 21,83 м. от точки № 6 в юго-западном направлении до точки № 7 с географическими координатами 53° 1' 10,14" СШ, 158° 38' 43,30" ВД на расстоянии 7,20 м., далее от точки № 7 в юго-западном направлении до точки № 8 с географическими координатами 53° 1' 10,09" СШ, 158° 38' 43,13 " ВД на расстоянии 3,66 м.

**Западная граница** начинается от точки № 7 с географическим координатами 53° 1' 10,09" СШ, 158° 38' 43,13" ВД в северном направлении до точки № 1 с географическими координатами 53° 1' 11,20" СШ, 158° 38' 43,09" ВД на расстоянии 34,37 м.

**Примечание:** Описание границ объекта культурного наследия регионального значения, расположенного: г. Петропавловск-Камчатский, ул.Красинцев, 11 составлено по топографическому плану масштаба 1: 500.

Расстояние от точки № 1 до точки № 1 определено картометрическим методом с точностью не более 0,05 м.

Территория объекта культурного наследия регионального значения,  
расположенного по адресу: г. Петропавловск-Камчатский, ул.Красинцев, 13



**Список координат места размещения объекта культурного наследия**

№	название точки	МСК-41		WGS-84					
		Х	У	Широта			Долгота		
		м	м	О	І	ІІ	О	І	ІІ
т-1	граница земельного участка	560372,21	1411864,57	53	1	12,57	158	38	43,72
т-2	граница земельного участка	560372,47	1411885,64	53	1	12,58	158	38	44,85
т-3	граница земельного участка	560330,16	1411885,97	53	1	11,21	158	38	44,87
т-4	граница земельного участка	560329,98	1411864,47	53	1	11,21	158	38	43,71

\*пересчет точек границ места пользования объектов выполнен в систему географических координат WGS-84 в программе Pftomod GeoCalculator ( Ракурс, Москва, 2006 г.)

**УСЛОВНЫЕ ОБОЗНАЧЕНИЯ:**

- т-1 ● - точки границ земельного участка
- граница земельного участка
- 118 - кадастровый номер земельного участка

## Картографическое описание границ территории

Территория объекта культурного наследия расположена в следующих границах:

**Северная часть** территории объекта (далее граница) начинается в точке № 1 с географическими координатами  $53^{\circ} 1' 12,57''$  СШ,  $158^{\circ} 38' 43,72''$  ВД, от указанной точки граница проходит в восточном направлении до точки № 2 с географическими координатами  $53^{\circ} 1' 12,58''$  СШ,  $158^{\circ} 38' 44,85''$  ВД, на расстоянии 21,15 м.

**Восточная граница** от указанной точки № 2 с географическими координатами  $53^{\circ} 1' 12,58''$  СШ,  $158^{\circ} 38' 44,85''$  ВД, граница проходит в южном направлении до точки № 3 с географическими координатами  $53^{\circ} 1' 11,21''$  СШ,  $158^{\circ} 38' 44,87''$  ВД на расстоянии 42,15 м.

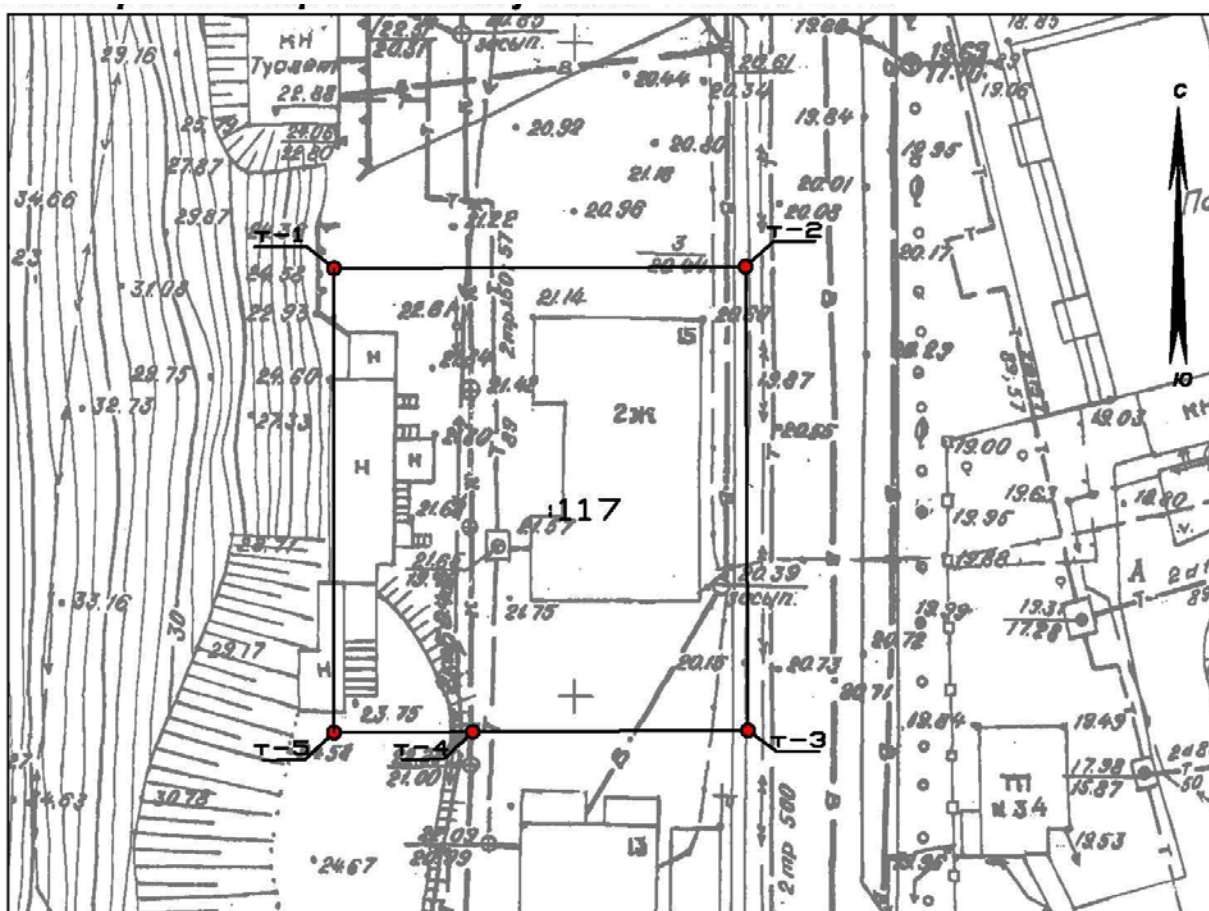
**Южная граница** от указанной точки № 3 с географическими координатами  $53^{\circ} 1' 11,21''$  СШ,  $158^{\circ} 38' 44,87''$  ВД, в западном направлении до точки № 4 с географическими координатами  $53^{\circ} 1' 11,21''$  СШ,  $158^{\circ} 38' 43,71''$  ВД на расстоянии 21,15 м.

**Западная граница** от указанной точки № 4 с географическими координатами  $53^{\circ} 1' 11,21''$  СШ,  $158^{\circ} 38' 43,71''$  ВД граница проходит в северном направлении до точки № 1 с географическими координатами  $53^{\circ} 1' 12,57''$  СШ,  $158^{\circ} 38' 43,72''$  ВД на расстоянии 42,15

**Примечание:** Описание границ объекта культурного наследия регионального значения, расположенного: г. Петропавловск-Камчатский, ул.Красинцев, 13 составлено по топографическому плану масштаба 1: 500.

Расстояние от точки № 1 до точки № 1 определено картометрическим методом с точностью не более 0,05 м.

Территория объекта культурного наследия регионального значения,  
расположенного по адресу: г. Петропавловск-Камчатский, ул.Красинцев, 15



**Список координат места размещения объекта культурного наследия**

№	название точки	МСК-41		WGS-84					
		Х	У	Широта			Долгота		
		м	м	О	І	ІІ	О	І	ІІ
Т-1	граница земельного участка	560407,57	1411853,69	53	1	13,72	158	38	43,15
Т-2	граница земельного участка	560407,93	1411885,19	53	1	13,73	158	38	44,84
Т-3	граница земельного участка	560372,47	1411885,64	53	1	12,58	158	38	44,85
Т-4	граница земельного участка	560372,21	1411864,57	53	1	12,57	158	38	43,72
Т-5	граница земельного участка	560372,07	1411853,96	53	1	12,57	158	38	43,15

\*пересчет точек границ места пользования объектов выполнен в систему географических координат WGS-84 в программе Pftomod GeoCalculator ( Ракурс, Москва, 2006 г.)

**УСЛОВНЫЕ ОБОЗНАЧЕНИЯ:**

- Т-1 ● - точки границ земельного участка
- - граница земельного участка
- 117 - кадастровый номер земельного участка

## Картографическое описание границ территории

Территория объекта культурного наследия расположена в следующих границах:

**Северная часть** территории объекта (далее граница) начинается с точки № 1 с географическими координатами  $53^{\circ} 1' 13,72''$  СШ,  $158^{\circ} 38' 43,15''$  ВД от указанной точки в восточном направлении граница идет до точки № 2 с географическими координатами  $53^{\circ} 1' 13,73''$  СШ,  $158^{\circ} 38' 44,84''$  ВД на расстоянии 31,60 м.

**Восточная граница** от указанной точки № 2 идет в южном направлении до точки № 3 с географическими координатами  $53^{\circ} 1' 12,58''$  СШ,  $158^{\circ} 38' 44,85''$  ВД на расстоянии 35,45 м.

**Южная граница** от указанной точки № 3 с географическими координатами  $53^{\circ} 1' 12,58''$  СШ,  $158^{\circ} 38' 44,85''$  ВД идет в западном направлении до точки № 5 с географическими координатами  $53^{\circ} 1' 12,57''$  СШ,  $158^{\circ} 38' 43,15''$  ВД на расстоянии 31,55 м. от точки № 3 до точки № 5 с промежуточной точкой № 4.

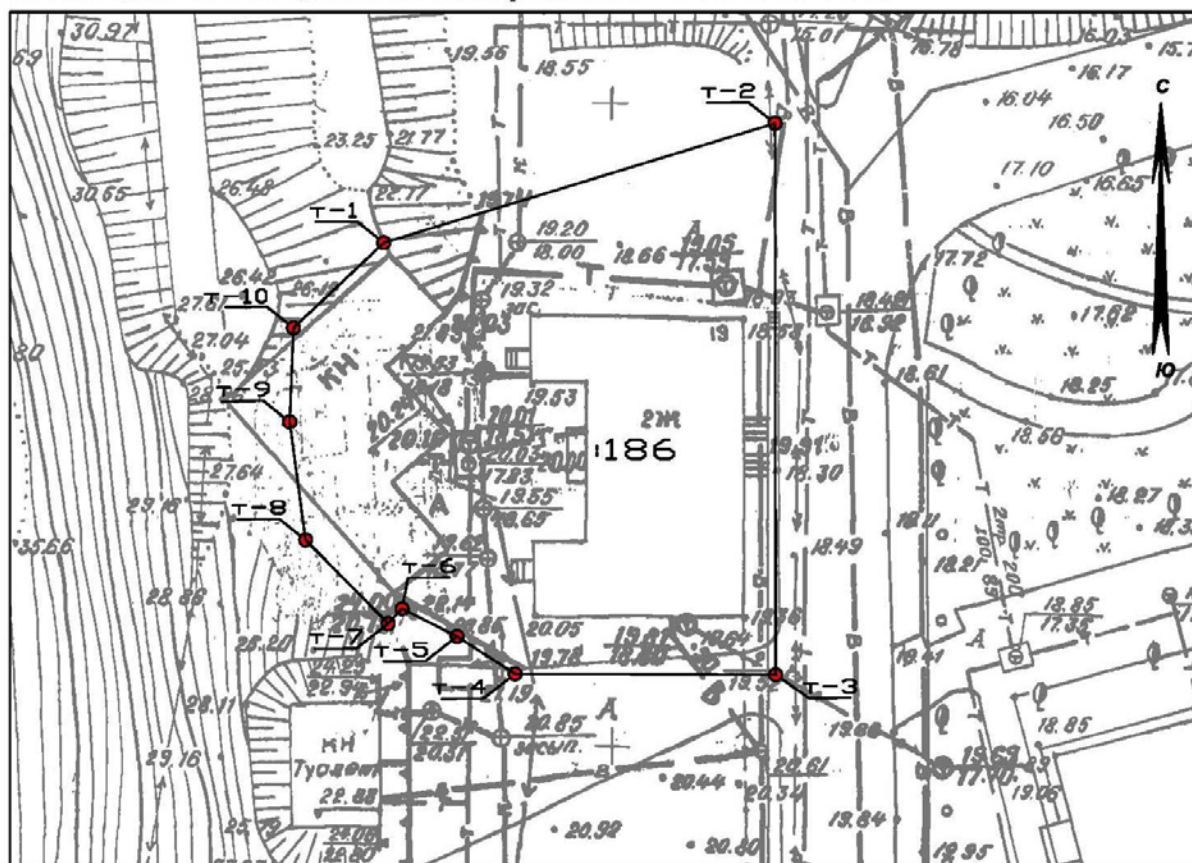
**Западная граница** от указанной точки № 5 в северном направлении идет до точки № 1 с географическими координатами  $53^{\circ} 1' 13,72''$  СШ,  $158^{\circ} 38' 43,15''$  ВД на расстоянии 35,45 м.

**Примечание:** Описание границ объекта культурного наследия регионального значения, расположенного: г. Петропавловск-Камчатский, ул.Красинцев, 15 составлено по топографическому плану масштаба 1: 500.

Расстояние от точки № 1 до точки № 1 с промежуточной точкой № 4 определено картометрическим методом с точностью не более 0,05 м.



Территория объекта культурного наследия регионального значения,  
расположенного по адресу: г. Петропавловск-Камчатский, ул.Красинцев, 19



**Список координат места размещения объекта культурного наследия**

№	название точки	МСК-41		WGS-84			
		Х	У	Широта		Долгота	
		м	м	О	И	О	И
Т-1	граница земельного участка	560464,05	1411853,91	53	1	15,54	158 38 43,16
Т-2	граница земельного участка	560473,55	1411884,29	53	1	15,85	158 38 44,80
Т-3	граница земельного участка	560430,65	1411884,66	53	1	14,46	158 38 44,81
Т-4	граница земельного участка	560430,57	1411864,38	53	1	14,46	158 38 43,72
Т-5	граница земельного участка	560433,45	1411859,85	53	1	14,55	158 38 43,48
Т-6	граница земельного участка	560435,57	1411855,57	53	1	14,62	158 38 43,25
Т-7	граница земельного участка	560434,41	1411854,47	53	1	14,58	158 38 43,19
Т-8	граница земельного участка	560440,88	1411848,01	53	1	14,79	158 38 42,84
Т-9	граница земельного участка	560450,05	1411846,71	53	1	15,09	158 38 42,78
Т-10	граница земельного участка	560457,36	1411846,94	53	1	15,33	158 38 42,79

\*пересчет точек границ места пользования объектов выполнен в систему географических координат WGS-84 в программе Phtomod GeoCalculator (Ракурс, Москва, 2006 г.)

**УСЛОВНЫЕ ОБОЗНАЧЕНИЯ**

- Т-1 - точки границ земельного участка
- граница земельного участка
- 186 - кадастровый номер земельного участка



## Картографическое описание границ территории

Территория объекта культурного наследия расположена в следующих границах:

**Северная часть** территории объекта (далее граница) начинается с точки № 1 с географическими координатами  $53^{\circ} 1' 15,54''$  СШ,  $158^{\circ} 38' 43,16''$  ВД от указанной точки граница идет в северо-восточном направлении до точки № 2 с географическими координатами  $53^{\circ} 1' 15,85''$  СШ,  $158^{\circ} 38' 44,80''$  ВД на расстоянии 31,75.

**Восточная граница** от указанной точки № 2 с географическими координатами  $53^{\circ} 1' 15,85''$  СШ,  $158^{\circ} 38' 44,80''$  ВД идет в южном направлении до точки № 3 с географическими координатами  $53^{\circ} 1' 14,46''$  СШ,  $158^{\circ} 38' 44,81''$  ВД на расстоянии 42,90 м.

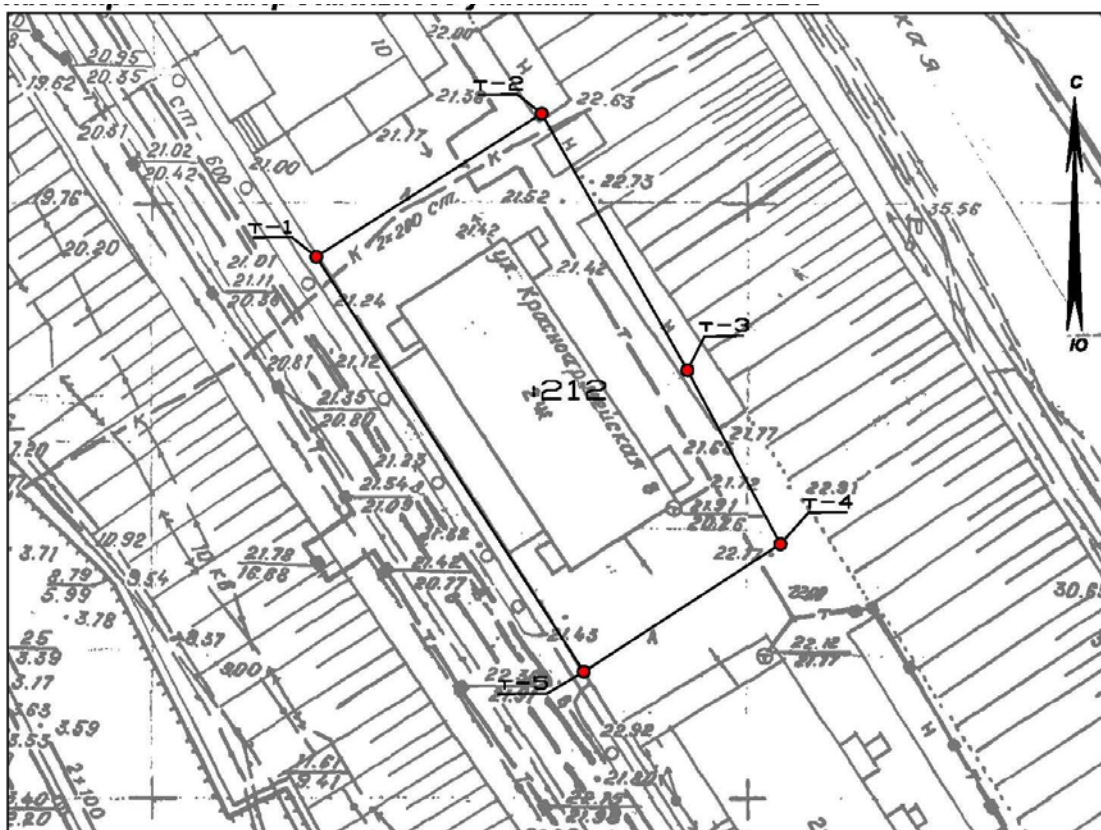
**Южная граница** от указанной точки № 3 идет в западном направлении до точки № 4 с географическими координатами  $53^{\circ} 1' 14,46''$  СШ,  $158^{\circ} 38' 43,72''$  ВД на расстоянии 20,50 м.

**Западная граница** идет в северо-западном направлении от точки № 4 до точки № 5 с географическими координатами  $53^{\circ} 1' 14,55''$  СШ,  $158^{\circ} 38' 43,48''$  ВД на расстоянии 5,40 м. от точки № 5 до точки № 6 с географическими координатами  $53^{\circ} 1' 14,62''$  СШ,  $158^{\circ} 38' 43,25''$  ВД на расстоянии 4,75 м., далее граница идет в юго-западном направлении от точки № 6 до точки № 7 с географическими координатами  $53^{\circ} 1' 14,58''$  СШ,  $158^{\circ} 38' 43,19''$  ВД на расстоянии 1,10 м., далее граница идет в северо-западном направлении от точки № 7 до точки № 8 с географическими координатами  $53^{\circ} 1' 14,79''$  СШ,  $158^{\circ} 38' 42,84''$  ВД на расстоянии 9,00 м., далее граница идет в северном направлении до точки № 9 с географическими координатами  $53^{\circ} 1' 15,09''$  СШ,  $158^{\circ} 38' 42,78''$  ВД на расстоянии 9,11 м., далее граница идет в северном направлении до точки № 10 с географическими координатами  $53^{\circ} 1' 15,33''$  СШ,  $158^{\circ} 38' 42,79''$  ВД на расстоянии 7,45 м., далее граница идет в северо-восточном направлении от указанной точки № 10 до точки № 1 с географическими координатами  $53^{\circ} 1' 15,54''$  СШ,  $158^{\circ} 38' 43,16''$  ВД на расстоянии 9,60 м.

**Примечание:** Описание границ объекта культурного наследия регионального значения, расположенного: г. Петропавловск-Камчатский, ул.Красинцев, 19 составлено по топографическому плану масштаба 1: 500.

Расстояние от точки № 1 до точки № 1 определено картометрическим методом с точностью не более 0,05 м.

Территория объекта культурного наследия регионального значения,  
расположенного по адресу: г. Петропавловск-Камчатский,  
ул.Красноармейская, 8



**Список координат места размещения объекта культурного наследия**

№	название точки	МСК-41		WGS-84					
		Х	У	Широта			Долгота		
		м	м	О	І	ІІ	О	І	ІІ
Т-1	граница земельного участка	559224,02	1412344,64	53	0	35,39	158	39	9,32
Т-2	граница земельного участка	559236,19	1412363,47	53	0	35,78	158	39	10,33
Т-3	граница земельного участка	559214,72	1412375,86	53	0	35,09	158	39	10,99
Т-4	граница земельного участка	559200,17	1412383,78	53	0	34,62	158	39	11,42
Т-5	граница земельного участка	559189,33	1412367,34	53	0	34,27	158	39	10,53

\*пересчет точек границ места пользования объектов выполнен в систему географических координат WGS-84 в программе Pfortomod GeoCalculator ( Ракурс, Москва, 2006 г.)

**УСЛОВНЫЕ ОБОЗНАЧЕНИЯ:**

- Т-1 ● - точки границ земельного участка  
 — граница земельного участка  
 212 - кадастровый номер земельного участка

## Картографическое описание границ территории

Территория объекта культурного наследия расположена в следующих границах:

**Северная часть** территории объекта (далее граница) начинается с точки № 1 с географическими координатами  $53^{\circ} 0' 35,39''$  СШ,  $158^{\circ} 39' 9,32''$  ВД от указанной точки в северо-восточном направлении граница идет к точке № 2 с географическими координатами  $53^{\circ} 0' 35,78''$  СШ,  $158^{\circ} 39' 10,33''$  ВД на расстоянии 22,5 м.

**Восточная граница** идет от указанной точки № 2 в юго-восточном направлении до точки № 4 с географическими координатами  $53^{\circ} 0' 34,62''$  СШ,  $158^{\circ} 39' 11,42''$  ВД на расстоянии 41,25 м. от точки № 2 до точки № 4 с промежуточной точкой № 3.

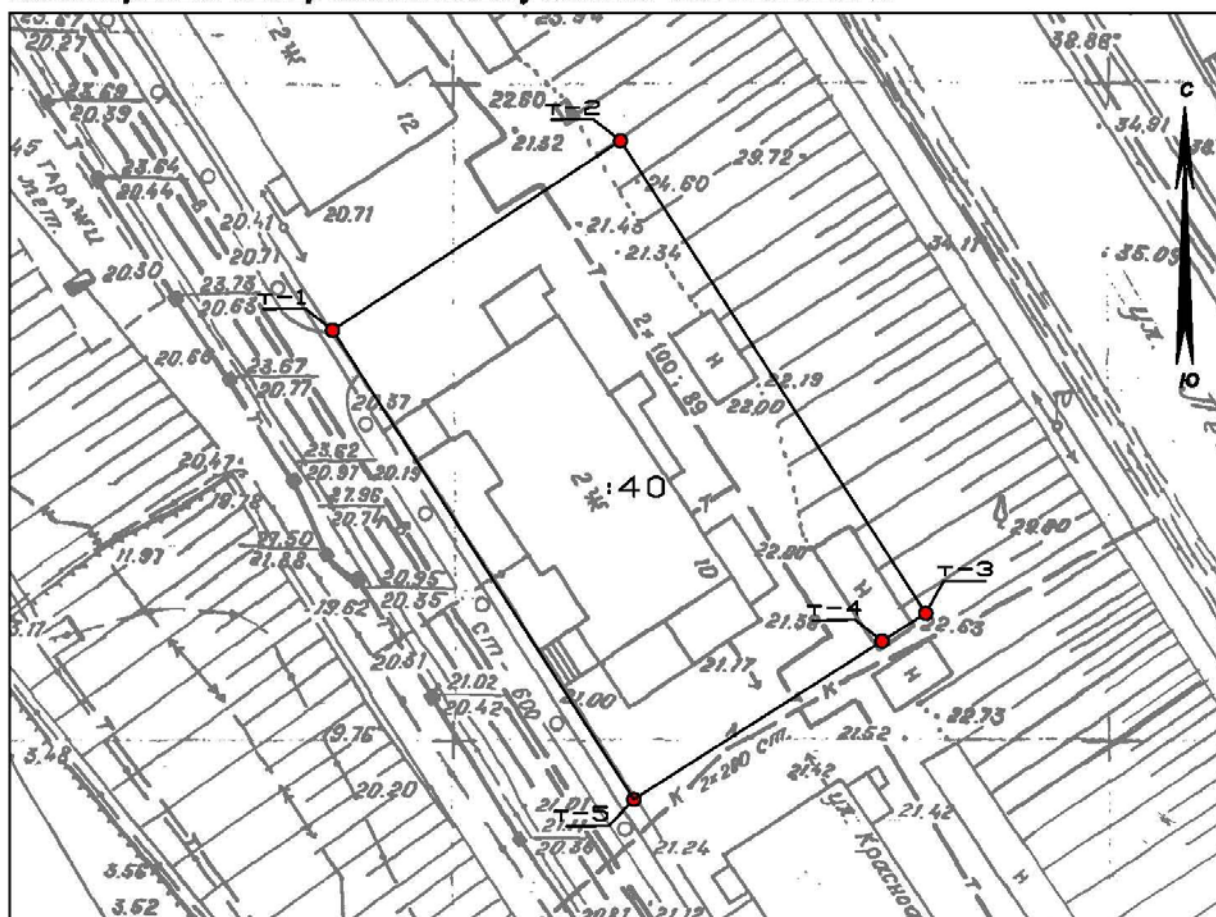
**Южная граница** идет от указанной точки № 4 в юго-западном направлении до точки № 5 с географическими координатами  $53^{\circ} 0' 34,27''$  СШ,  $158^{\circ} 39' 10,53''$  ВД на расстоянии 19,9 м.

**Западная граница** идет от указанной точки № 5 с географическими координатами  $53^{\circ} 0' 34,27''$  СШ,  $158^{\circ} 39' 10,53''$  ВД в северо-западном направлении до точки № 1 с географическими координатами  $53^{\circ} 0' 35,39''$  СШ,  $158^{\circ} 39' 9,32''$  ВД на расстоянии 41,05 м.

**Примечание:** Описание границ объекта культурного наследия регионального значения, расположенного: г. Петропавловск-Камчатский, ул. Красноармейская, 8 составлено по топографическому плану масштаба 1:500.

Расстояние от точки № 1 до точки № 1 определено картометрическим методом с точностью не более 0,05 м.

Территория объекта культурного наследия регионального значения,  
расположенного по адресу: г. Петропавловск-Камчатский,  
ул.Красноармейская, 10



**Список координат места размещения объекта культурного наследия**

№	название точки	МСК-41		WGS-84					
		Х	У	Широта			Долгота		
		м	м	О	/'	''	О	/'	''
Т-1	граница земельного участка	559259,51	1412321,41	53	0	36,54	158	39	8,08
Т-2	граница земельного участка	559274,08	1412343,24	53	0	37,01	158	39	9,25
Т-3	граница земельного участка	559238,33	1412366,79	53	0	35,85	158	39	10,51
Т-4	граница земельного участка	559236,19	1412363,47	53	0	35,78	158	39	10,33
Т-5	граница земельного участка	559224,02	1412344,64	53	0	35,39	158	39	9,32

\*пересчет точек границ места пользования объектов выполнен в систему географических координат WGS-84 в программе Pphotomod GeoCalculator (Ракурс, Москва, 2006 г.)

**УСЛОВНЫЕ ОБОЗНАЧЕНИЯ:**

- Т-1 ● - точки границ земельного участка
- граница земельного участка
- 140 - кадастровый номер земельного участка

## Картографическое описание границ территории

Территория объекта культурного наследия расположена в следующих границах:

**Северная часть** территории объекта (далее граница) начинается с точки № 1 с географическими координатами  $53^{\circ} 0' 36,54''$  СШ,  $158^{\circ} 39' 8,08''$  ВД в северо-восточном направлении граница идет до точки № 2 с географическими координатами  $53^{\circ} 0' 37,01''$  СШ,  $158^{\circ} 39' 9,25''$  ВД на расстоянии 26,20 м.

**Восточная граница** идет от указанной точки № 2 с географическими координатами  $53^{\circ} 0' 37,01''$  СШ,  $158^{\circ} 39' 9,25''$  ВД в юго-восточном направлении до точки № 3 с географическими координатами  $53^{\circ} 0' 35,85''$  СШ,  $158^{\circ} 39' 10,51''$  ВД на расстоянии 42,95 м.

**Южная граница** идет от указанной точки № 3 с географическими координатами  $53^{\circ} 0' 35,85''$  СШ,  $158^{\circ} 39' 10,51''$  ВД в юго-западном направлении до точки № 5 с географическими координатами  $53^{\circ} 0' 35,39''$  СШ,  $158^{\circ} 39' 9,32''$  ВД на расстоянии 26,55 м. от точки № 3 до точки № 5 с промежуточной точкой № 4.

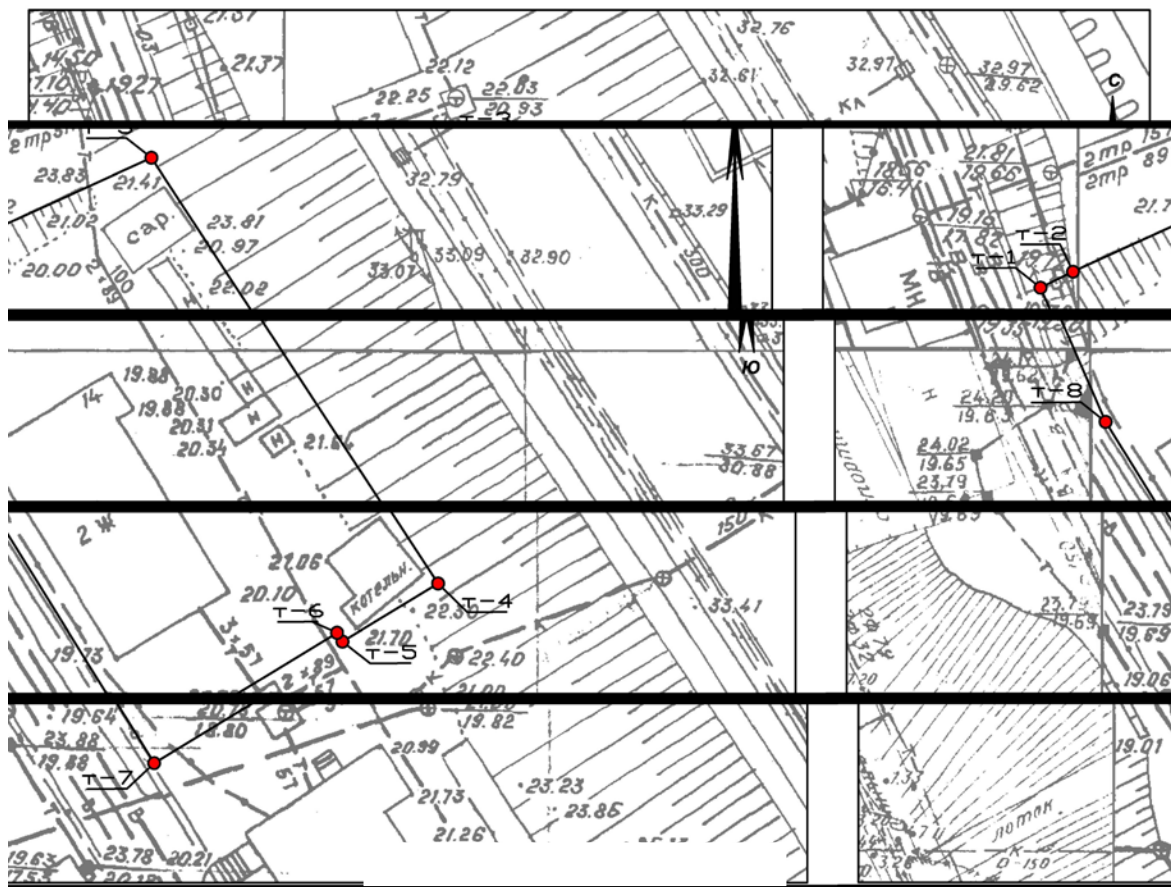
**Западная граница** идет от указанной точки № 5 с географическими координатами  $53^{\circ} 0' 35,39''$  СШ,  $158^{\circ} 39' 9,32''$  ВД в северо-западном направлении до точки № 1 с географическими координатами  $53^{\circ} 0' 36,54''$  СШ,  $158^{\circ} 39' 8,08''$  ВД на расстоянии 42,60 м.

**Примечание:** Описание границ объекта культурного наследия регионального значения, расположенного: г. Петропавловск-Камчатский, ул.Красноармейская, 10 составлено по топографическому плану масштаба 1:500.

Расстояние от точки № 1 до точки № 1 с промежуточной точкой № 4 определено картометрическим методом с точностью не более 0,05 м.



Территория объекта культурного наследия регионального значения,  
расположенного по адресу: г. Петропавловск-Камчатский,  
ул. Красноармейская, 14



**Масштаб: 1:500**

**Места размещения объекта культурного наследия**

**Список координат**

МСК-41			WGS-84						№	название точки
Х		У	Широта			Долгота				
м	м	м	О	/'	"/	О	/'	"/		
ка	559 332,10	1 412 276,91	53	0	38,90	158	39	5,70	т-1	граница земельного участка
тка	559 333,44	1 412 279,57	53	0	38,94	158	39	5,85	т-2	граница земельного участка
тка	559 342,99	1 412 300,10	53	0	39,25	158	39	6,95	т-3	граница земельного участка
тка	559 310,03	1 412 322,00	53	0	38,18	158	39	8,12	т-4	граница земельного участка
тка	559 305,21	1 412 314,17	53	0	38,02	158	39	7,70	т-5	граница земельного участка
тка	559 305,93	1 412 313,72	53	0	38,05	158	39	7,67	т-6	граница земельного участка
тка	559 296,05	1 412 297,77	53	0	37,73	158	39	6,82	т-7	граница земельного участка
тка	559 322,06	1 412 281,37	53	0	38,57	158	39	5,94	т-8	граница земельного участка

пользования объектов выполнен в систему  
GS-84 в программе Pfortomod GeoCalculator (Ракурс, Москва, 2006 г.)

\*пересчет точек границ места  
географических координат W

ЕНИЯ:

УСЛОВНЫЕ ОБОЗНАЧ



## Картографическое описание границ территории

Территория объекта культурного наследия расположена в следующих границах:

**Северная часть** территории объекта (далее граница) начинается с точки № 1 с географическими координатами 53° 0' 38,90" СШ, 158° 39' 5,70" ВД в северо-восточном направлении граница идет до точки № 2 с географическими координатами 53° 0' 38,94" СШ, 158° 39' 5,85" ВД на расстоянии 2,60 м., далее граница идет до точки № 3 с географическими координатами 53° 0' 39,25" СШ, 158° 39' 6,95" ВД на расстоянии 22,95 м.

**Восточная граница** идет от указанной точки № 3 в юго-восточном направлении до точки № 4 с географическими координатами 53° 0' 38,18" СШ, 158° 39' 8,12" ВД на расстоянии 40,25 м.

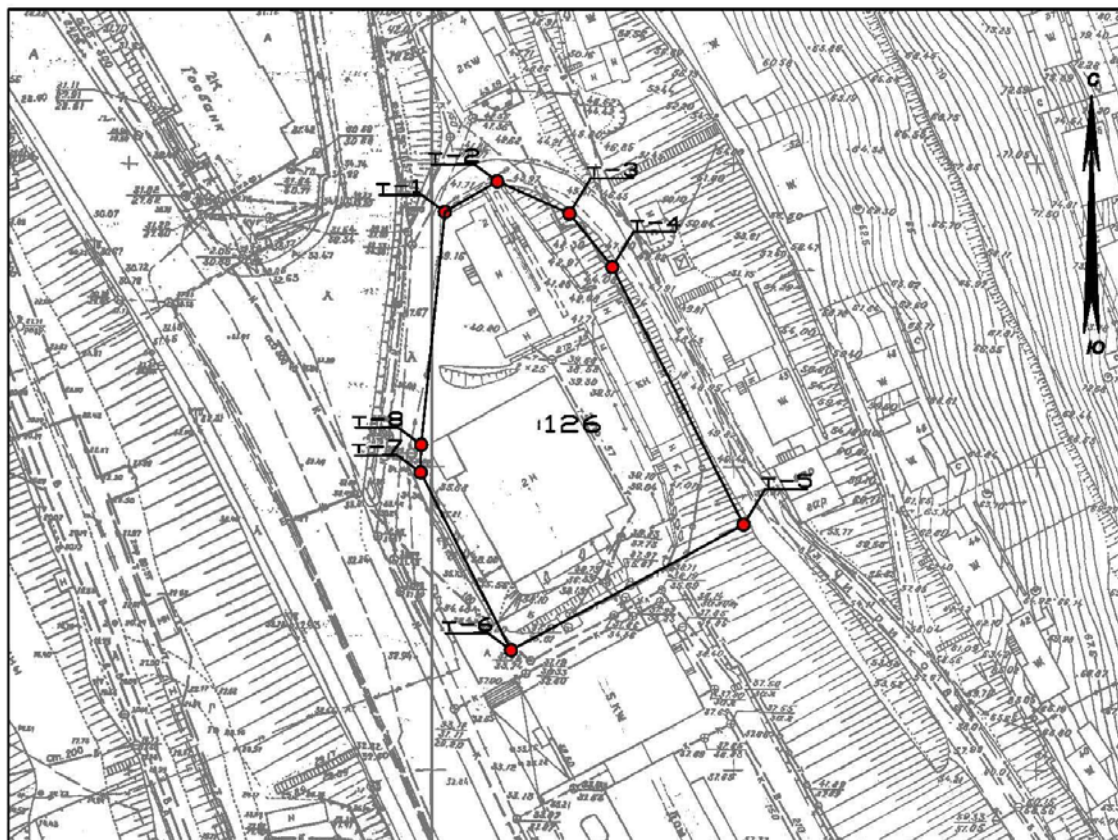
**Южная граница** идет от указанной точки № 4 в юго-западном направлении до точки № 5 с географическими координатами 53° 0' 38,08" СШ, 158° 39' 7,70" ВД на расстоянии 9,25 м. от точки № 5 в северо-западном направлении до точки № 6 с географическими координатами 53° 0' 38,05" СШ, 158° 39' 7,57" ВД на расстоянии 0,95 м. от точки № 6 граница идет в юго-западном направлении до точки № 7 с географическими координатами 53° 0' 37,73" СШ, 158° 39' 6,82" ВД на расстоянии 18,90 м.

**Западная граница** идет от указанной точки № 7 в северо-западном направлении до точки № 8 с географическими координатами 53° 0' 38,94" СШ, 158° 39' 5,85" ВД на расстоянии 8,75 м., далее от точки № 8 граница идет в северо-западном направлении до точки № 1 с географическими координатами 53° 0' 38,90" СШ, 158° 39' 5,70" ВД.

**Примечание:** Описание границ объекта культурного наследия регионального значения, расположенного: г. Петропавловск-Камчатский, ул.Красноармейская, 14 составлено по топографическому плану масштаба 1:500.

Расстояния от точки № 1 до точки № 1 определены картометрическим методом с точностью не более 0,05 м.

Территория объекта культурного наследия регионального значения,  
расположенного по адресу: г. Петропавловск-Камчатский, ул.Ленинская, 20



**Список координат места размещения объекта культурного наследия**

№	название точки	МСК-41		WGS-84					
		Х	У	Широта			Долгота		
		м	м	О	І	ІІ	О	І	ІІ
Т-1	граница земельного участка	559520,12	1412280,85	53	0	44,97	158	39	5,94
Т-2	граница земельного участка	559525,23	1412289,48	53	0	45,14	158	39	6,40
Т-3	граница земельного участка	559519,99	1412301,44	53	0	44,97	158	39	7,04
Т-4	граница земельного участка	559511,23	1412308,60	53	0	44,68	158	39	7,43
Т-5	граница земельного участка	559468,93	1412330,63	53	0	43,31	158	39	8,60
Т-6	граница земельного участка	559447,95	1412292,32	53	0	42,64	158	39	6,55
Т-7	граница земельного участка	559477,17	1412277,16	53	0	43,58	158	39	5,74
Т-8	граница земельного участка	559481,72	1412277,22	53	0	43,73	158	39	5,74

\*пересчет точек границ места пользования объектов выполнен в систему географических координат WGS-84 в программе Pfortomod GeoCalculator (Ракурс, Москва, 2006 г.)

**УСЛОВНЫЕ ОБОЗНАЧЕНИЯ**

- Т-1 ● - точки границ земельного участка  
- - граница земельного участка  
126 - кадастровый номер земельного участка

## Картографическое описание границ

Территория объекта культурного наследия расположена в следующих границах:

**Северная часть** территории объекта (далее граница) начинается с точки № 1 с географическими координатами  $53^{\circ} 0' 44,97''$  СШ,  $158^{\circ} 39' 5,94''$  ВД, от указанной точки в северо-восточном направлении граница идет до точки № 2 с географическими координатами  $53^{\circ} 0' 45,14''$  СШ,  $158^{\circ} 39' 6,40''$  ВД на расстоянии 10,50 м. от точки № 2 в юго-восточном направлении граница идет до точки № 3 с географическими координатами  $53^{\circ} 0' 44,97''$  СШ,  $158^{\circ} 39' 7,04''$  ВД на расстоянии 13,10 м.

**Восточная граница** идет от указанной точки № 3 с географическими координатами  $53^{\circ} 0' 44,97''$  СШ,  $158^{\circ} 39' 7,04''$  ВД в юго-восточном направлении до точки № 4 с географическими координатами  $53^{\circ} 0' 44,68''$  СШ,  $158^{\circ} 39' 7,43''$  ВД на расстоянии 11,10 м., далее граница идет в юго-восточном направлении до точки № 5 с географическими координатами  $53^{\circ} 0' 43,31''$  СШ,  $158^{\circ} 39' 8,60''$  ВД на расстоянии 47,70 м.

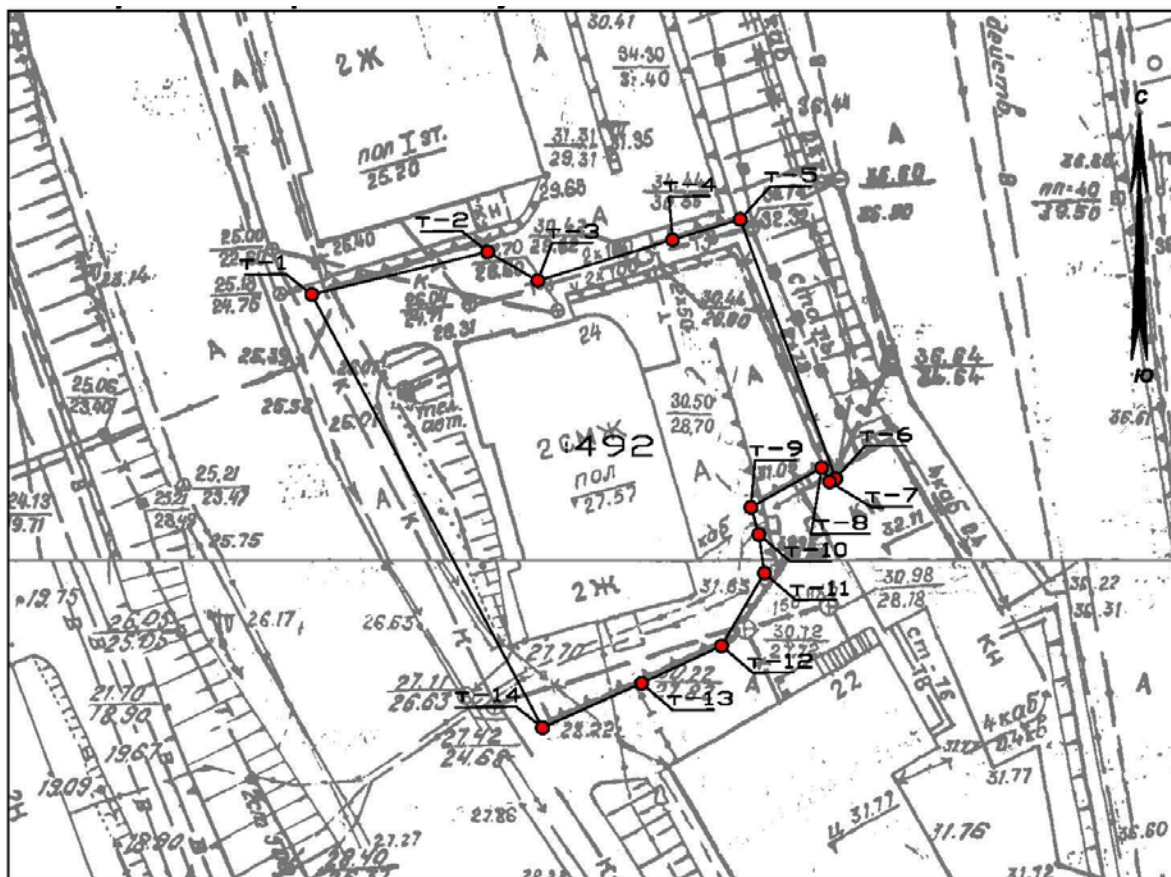
**Южная граница** идет от указанной точки № 5 с географическими координатами  $53^{\circ} 0' 43,31''$  СШ,  $158^{\circ} 39' 8,60''$  ВД в юго-западном направлении до точки № 6 с географическими координатами  $53^{\circ} 0' 42,64''$  СШ,  $158^{\circ} 39' 6,55''$  ВД на расстоянии 43,50 м.

**Западная граница** идет от указанной точки № 6 с географическими координатами  $53^{\circ} 0' 42,64''$  СШ,  $158^{\circ} 39' 6,55''$  ВД в северо-западном направлении до точки № 7 с географическими координатами  $53^{\circ} 0' 43,58''$  СШ,  $158^{\circ} 39' 5,74''$  ВД на расстоянии 32,80 м., далее от точки № 7 граница идет в северном направлении до точки № 8 с географическими координатами  $53^{\circ} 0' 43,73''$  СШ,  $158^{\circ} 39' 5,74''$  ВД на расстоянии 2,45 м., далее от указанной точки № 8 в северо-восточном направлении граница подходит к точке № 1 с географическими координатами  $53^{\circ} 0' 44,97''$  СШ,  $158^{\circ} 39' 5,94''$  ВД на расстоянии 38,60 м.

**Примечание:** Описание границ объекта культурного наследия регионального значения, расположенного: г. Петропавловск-Камчатский, ул.Ленинская, 20 составляет по топографическому плану масштаба 1: 1000.

Расстояния от точки № 1 до точки № 1 определены картометрическим методом с точностью не более 0,05 м.

Территория объекта культурного наследия регионального значения,  
расположенного по адресу: г. Петропавловск-Камчатский, ул.Ленинская, 24



Список координат места размещения объекта культурного наследия

№	название точки	МСК-41		WGS-84					
		Х	У	Широта			Долгота		
		м	м	О	I	II	О	I	II
Т-1	граница земельного участка	559598,43	1412194,11	53	0	47,51	158	39	1,30
Т-2	граница земельного участка	559601,90	1412208,01	53	0	47,63	158	39	2,04
Т-3	граница земельного участка	559599,66	1412211,99	53	0	47,55	158	39	2,26
Т-4	граница земельного участка	559602,96	1412222,64	53	0	47,66	158	39	2,83
Т-5	граница земельного участка	559604,62	1412227,99	53	0	47,71	158	39	3,12
Т-6	граница земельного участка	559584,13	1412235,69	53	0	47,05	158	39	3,53
Т-7	граница земельного участка	559583,87	1412235,23	53	0	47,04	158	39	3,50
Т-8	граница земельного участка	559585,01	1412234,61	53	0	47,08	158	39	3,47
Т-9	граница земельного участка	559581,80	1412229,00	53	0	46,97	158	39	3,17
Т-10	граница земельного участка	559579,65	1412229,65	53	0	46,90	158	39	3,20
Т-11	граница земельного участка	559576,60	1412230,11	53	0	46,81	158	39	3,23
Т-12	граница земельного участка	559570,80	1412226,76	53	0	46,62	158	39	3,05
Т-13	граница земельного участка	559567,79	1412220,46	53	0	46,52	158	39	2,71
Т-14	граница земельного участка	559564,22	1412212,62	53	0	46,41	158	39	2,29

\*пересчет точек границ места пользования объектов выполнен в систему географических координат WGS-84 в программе Ptotomod GeoCalculator ( Ракурс, Москва, 2006 г.)

УСЛОВНЫЕ ОБОЗНАЧЕНИЯ

- Т-1● - точки границ земельного участка
- граница земельного участка
- 1492 - кадастровый номер земельного участка



## Картографическое описание границ

Территория объекта культурного наследия расположена в следующих границах:

**Северная часть** территории объекта (далее граница) начинается с точки № 1 с географическими координатами  $53^{\circ} 0' 47,51''$  СШ,  $158^{\circ} 39' 1,30''$  ВД, от указанной точки граница идет в северо-восточном направлении до точки № 2 с географическими координатами  $53^{\circ} 0' 47,63''$  СШ,  $158^{\circ} 39' 2,04''$  ВД на расстоянии 14,10 м., далее от точки № 2 граница идет в юго-восточном направлении до точки № 3 с географическими координатами  $53^{\circ} 0' 47,55''$  СШ,  $158^{\circ} 39' 2,26''$  ВД на расстоянии 4,55 м., от указанной точки № 3 граница идет в северо-восточном направлении до точки № 5 с географическими координатами  $53^{\circ} 0' 47,71''$  СШ,  $158^{\circ} 39' 3,12''$  ВД на расстоянии 16,55 м. от точки № 3 до точки № 5 с промежуточной точкой № 4.

**Восточная граница** идет от указанной точки № 5 в юго-восточном направлении до точки № 6 с географическими координатами  $53^{\circ} 0' 47,05''$  СШ,  $158^{\circ} 39' 3,53''$  ВД на расстоянии 21,60 м.

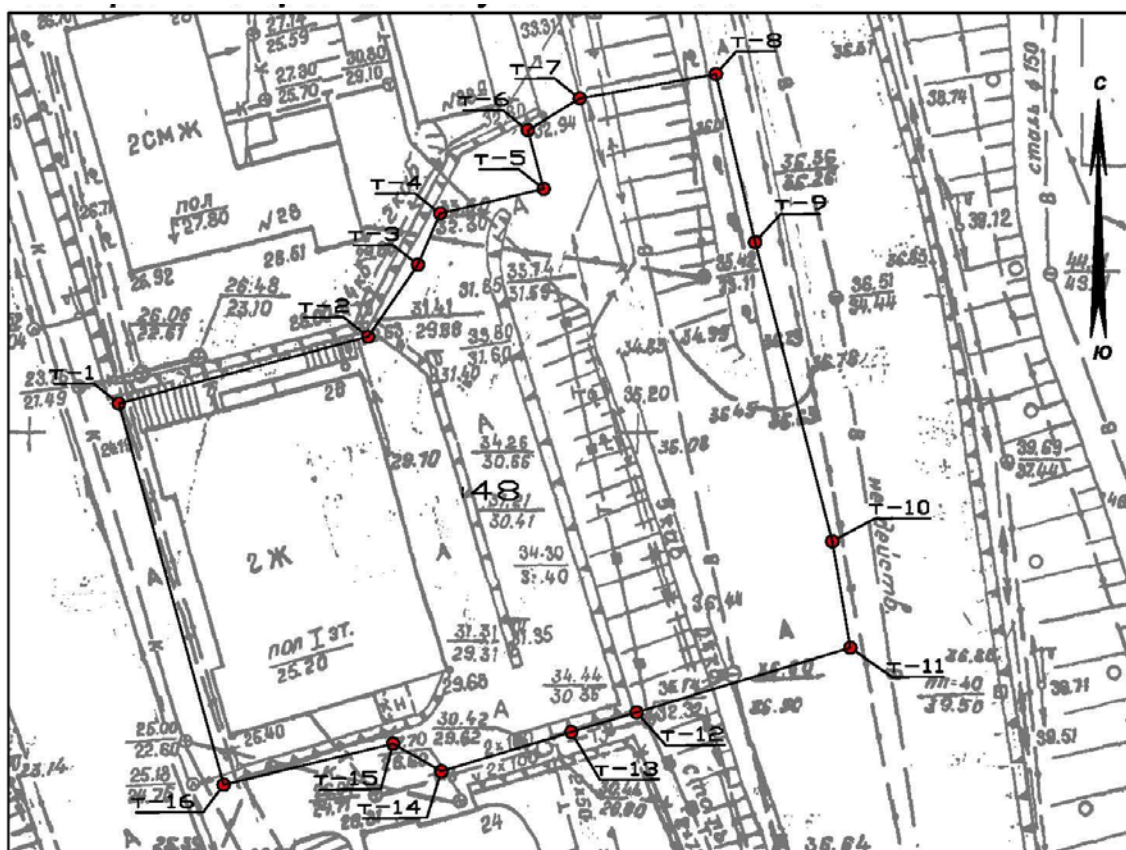
**Южная граница** идет от точки № 6 в юго-западном направлении до точки № 7 с географическими координатами  $53^{\circ} 0' 47,04''$  СШ,  $158^{\circ} 39' 3,50''$  ВД на расстоянии 0,55 м. далее от точки № 7 в северо-западном направлении граница идет до точки № 8 с географическими координатами  $53^{\circ} 0' 47,08''$  СШ,  $158^{\circ} 39' 3,47''$  ВД на расстоянии 0,80 м. от указанной точки № 8 граница идет в юго-западном направлении до точки № 9 с географическими координатами  $53^{\circ} 0' 46,97''$  СШ,  $158^{\circ} 39' 3,17''$  ВД на расстоянии 6,50 м., далее от точки № 9 граница идет в юго-восточном направлении до точки № 11 с географическими координатами  $53^{\circ} 0' 46,81''$  СШ,  $158^{\circ} 39' 3,23''$  ВД на расстоянии 5,40 м. от точки № 9 до точки № 11 с промежуточной точкой № 10, далее от точки № 11 граница идет в юго-западном направлении до точки № 12 с географическими координатами  $53^{\circ} 0' 46,62''$  СШ,  $158^{\circ} 39' 3,05''$  ВД на расстоянии 6,75 м., от точки № 12 граница идет в юго-западном направлении до точки № 14 с географическими координатами  $53^{\circ} 0' 46,41''$  СШ,  $158^{\circ} 39' 2,29''$  ВД на расстоянии 15,55 м. от точки № 12 до точки № 14 с промежуточной точкой № 13.

**Западная граница** идет от указанной точки № 14 с географическими координатами  $53^{\circ} 0' 46,61''$  СШ,  $158^{\circ} 39' 2,29''$  ВД от указанной точки в северо-западном направлении граница идет к точке № 1 с географическими координатами  $53^{\circ} 0' 47,51''$  СШ,  $158^{\circ} 39' 1,30''$  ВД на расстоянии 38,75 м.

**Примечание:** Описание границ объекта культурного наследия регионального значения, расположенного: г. Петропавловск-Камчатский, ул. Ленинская, 24 составлено по топографическому плану масштаба 1: 500.

Расстояния от точки № 1 до точки № 1 определены картометрическим методом с точностью не более 0,05 м.

Территория объекта культурного наследия регионального значения,  
расположенного по адресу: г. Петропавловск-Камчатский, ул.Ленинская, 26



**Список координат места размещения объекта культурного наследия**

№	название точки	МСК-41		WGS-84					
		X		У		Широта		Долгота	
		м	м			О	И	О	И
Т-1	граница земельного участка	559629,65	1412185,26	53	0	48,52	158	39	0,83
Т-2	граница земельного участка	559635,28	1412205,71	53	0	48,71	158	39	1,93
Т-3	граница земельного участка	559641,22	1412209,76	53	0	48,90	158	39	2,14
Т-4	граница земельного участка	559645,46	1412211,55	53	0	49,03	158	39	2,24
Т-5	граница земельного участка	559647,53	1412220,04	53	0	49,10	158	39	2,70
Т-6	граница земельного участка	559652,35	1412218,71	53	0	49,26	158	39	2,62
Т-7	граница земельного участка	559654,98	1412222,95	53	0	49,34	158	39	2,85
Т-8	граница земельного участка	559657,05	1412234,13	53	0	49,41	158	39	3,45
Т-9	граница земельного участка	559643,29	1412237,45	53	0	48,96	158	39	3,63
Т-10	граница земельного участка	559618,78	1412243,98	53	0	48,17	158	39	3,98
Т-11	граница земельного участка	559610,05	1412245,52	53	0	47,89	158	39	4,06
Т-12	граница земельного участка	559604,62	1412227,99	53	0	47,71	158	39	3,12
Т-13	граница земельного участка	559602,96	1412222,64	53	0	47,66	158	39	2,83
Т-14	граница земельного участка	559598,66	1412211,99	53	0	47,55	158	39	2,26
Т-15	граница земельного участка	559601,90	1412208,01	53	0	47,63	158	39	2,04
Т-16	граница земельного участка	559598,43	1412194,11	53	0	47,51	158	39	1,30

\*пересчет точек границ места пользования объектов выполнен в систему географических координат WGS-84 в программе Pphotomod GeoCalculator ( Пакурс, Москва, 2006 г.)

УСЛОВНЫЕ ОБОЗНАЧЕНИЯ:

Т-10 - точки границ земельного участка

- граница земельного участка

148 - кадастровый номер земельного участка



## Картографическое описание границ

Территория объекта культурного наследия расположена в следующих границах:

**Северная часть** территории объекта (далее граница) начинается с точки № 1 с географическими координатами  $53^{\circ} 0' 48,52''$  СШ,  $158^{\circ} 39' 0,83''$  ВД, от указанной точки в северо-восточном направлении граница идет до точки № 2 с географическими координатами  $53^{\circ} 0' 48,71''$  СШ,  $158^{\circ} 39' 1,93''$  ВД на расстоянии 21,25 м., далее граница идет в северо-восточном направлении до точки № 3 с географическими координатами  $53^{\circ} 0' 48,90''$  СШ,  $158^{\circ} 39' 2,14''$  ВД на расстоянии 7,45 м. от указанной точки № 3 граница идет в северо-восточном направлении и до точки № 4 с географическими координатами  $53^{\circ} 0' 49,03''$  СШ,  $158^{\circ} 39' 2,24''$  ВД на расстоянии 4,70 м, далее граница идет в северо-восточном направлении до точки № 5 с географическими координатами  $53^{\circ} 0' 49,10''$  СШ,  $158^{\circ} 39' 2,70''$  ВД на расстоянии 8,75 м., от указанной точки № 5 в северо-западном направлении граница идет до точки № 6 с географическими координатами  $53^{\circ} 0' 49,26''$  СШ,  $158^{\circ} 39' 2,62''$  ВД на расстоянии 4,95 м., далее граница идет в северо-восточном направлении до точки № 7 с географическими координатами  $53^{\circ} 0' 49,34''$  СШ,  $158^{\circ} 39' 2,85''$  ВД на расстоянии 4,95, от указанной точки № 7 граница идет в северо-восточном направлении до точки № 8 с географическими координатами  $53^{\circ} 0' 49,41''$  СШ,  $158^{\circ} 39' 3,45''$  ВД на расстоянии 11,25 м.

**Восточная граница** идет от указанной точки № 8 в юго-восточном направлении до точки № 11 с географическими координатами  $53^{\circ} 0' 47,89''$  СШ,  $158^{\circ} 39' 4,06''$  ВД на расстоянии 48,25 м. от точки № 8 до точки № 11 с промежуточными точками № 9, 10.

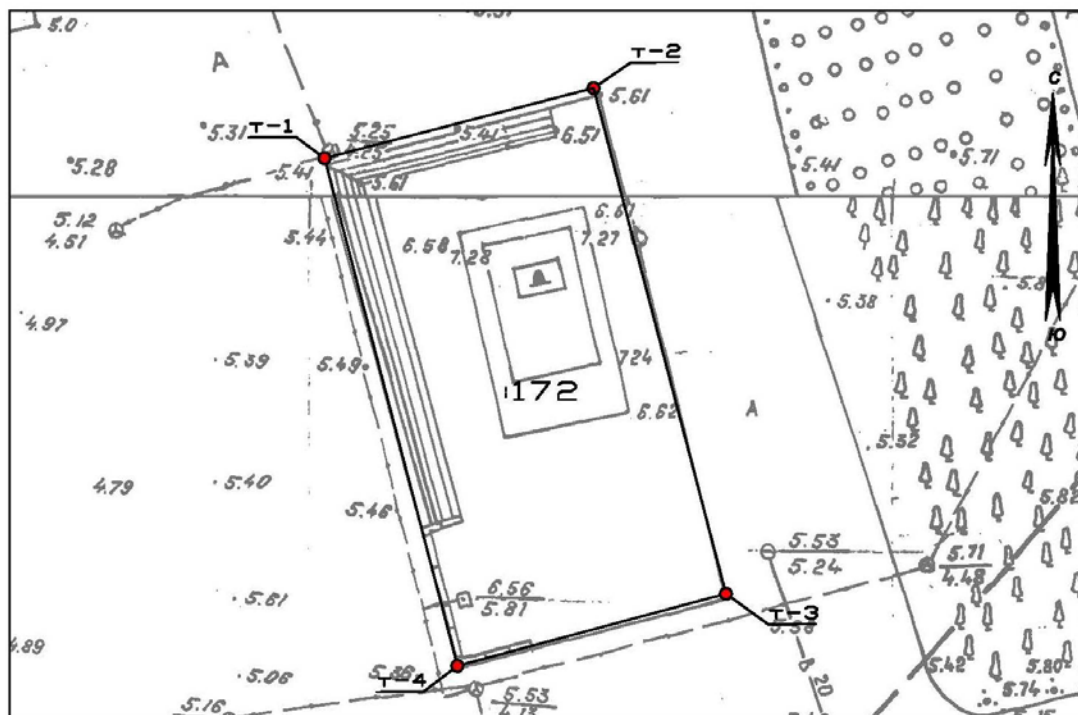
**Южная граница** идет от указанной точки № 11 с географическими координатами  $53^{\circ} 0' 47,89''$  СШ,  $158^{\circ} 39' 4,06''$  ВД в юго-западном направлении до точки № 14 с географическими координатами  $53^{\circ} 0' 47,55''$  СШ,  $158^{\circ} 39' 2,26''$  ВД на расстоянии 35,25 м. от точки № 11 до точки № 14 с промежуточными точками № 12, 13, далее граница идет в северо-западном направлении до точки № 15 с географическими координатами  $53^{\circ} 0' 47,63''$  СШ,  $158^{\circ} 39' 2,04''$  ВД на расстоянии 4,60 м. от точки № 15 в юго-западном направлении граница идет до точки № 16 с географическими координатами  $53^{\circ} 0' 47,51''$  СШ,  $158^{\circ} 39' 1,30''$  ВД на расстоянии 14,25 м.

**Западная граница** идет от указанной точки № 16 в северо-западном направлении до точки № 1 с географическими координатами  $53^{\circ} 0' 48,52''$  СШ,  $158^{\circ} 39' 0,83''$  ВД на расстоянии 32,25 м.

**Примечание:** Описание границ объекта культурного наследия регионального значения, расположенного: г. Петропавловск-Камчатский, ул.Ленинская, 26 составлено по топографическому плану масштаба 1: 500.

Расстояния от точки № 1 до точки № 1 определены картометрическим методом с точностью не более 0,05 м.

Территория объекта культурного наследия регионального значения:  
«Памятник В.И.Ленину», расположенного по адресу:  
г. Петропавловск-Камчатский, пл. Ленина



## Картографическое описание границ территории

Территория объекта культурного наследия расположена в следующих границах:

**Северная часть** территории объекта (далее граница) начинается в точке № 1 с географическими координатами  $53^{\circ} 1' 27,33''$  СШ,  $158^{\circ} 38' 44,08''$  ВД, в северо-восточном направлении до точки № 2 с географическими координатами  $53^{\circ} 1' 27,52''$  СШ,  $158^{\circ} 38' 45,32''$  ВД, на расстоянии 23,70 м.

**Восточная граница** проходит от указанной точки № 2 с географическими координатами  $53^{\circ} 1' 27,52''$  СШ,  $158^{\circ} 38' 45,32''$  ВД, в юго-восточном направлении до точки № 3 с географическими координатами  $53^{\circ} 1' 26,12''$  СШ,  $158^{\circ} 38' 45,94''$  ВД на расстоянии 45,05 м.

**Южная граница** проходит от точки № 3 с географическими координатами  $53^{\circ} 1' 26,12''$  СШ,  $158^{\circ} 38' 45,94''$  ВД, в юго-западном направлении до точки № 4 с географическими координатами  $53^{\circ} 1' 25,92''$  СШ,  $158^{\circ} 38' 44,71''$  ВД на расстоянии 23,70 м.

**Западная граница** проходит от указанной точки № 4 с географическими координатами  $53^{\circ} 1' 25,92''$  СШ,  $158^{\circ} 38' 44,71''$  ВД в северо-западном направлении до точки № 1 с географическими координатами  $53^{\circ} 1' 27,33''$  СШ,  $158^{\circ} 38' 44,08''$  ВД на расстоянии 45,05 м.

**Примечание:** Описание границ объекта культурного наследия регионального значения Памятник В.И.Ленину, расположенного: г. Петропавловск-Камчатский, пл. Ленина, составлено по топографическому плану масштаба 1: 500.

Расстояния от точки № 1 до точки № 1 определены картометрическим методом с точностью 0,05 м.