

МИНИСТЕРСТВО КУЛЬТУРЫ СССР
ПАМЯТНИКИ ИСТОРИИ И КУЛЬТУРЫ СССР
(недвижимые)

3.1(3.3)...-1.22.1
индекс

Союзная республика Российская Федерация

Министерство культуры Российской Федерации. Главное управление охраны,
(наименование республиканского органа охраны памятников)
реставрации и использования памятников истории и культуры

П А С П О Р Т

1. Наименование памятника Дом вице-губернатора с канцелярией

2. Типологическая
принадлежность

Памятник археологии	Памятник истории	Памятник архитектуры	Памятник монументального иск-ва
		3	

3. Датировка памятника (или дата исторического события, с которым связано возникновение памятника — для памятника истории) 1910-1912 гг.

4. Адрес (местонахождение) памятника Камчатская обл., г.Петропавловск-
(АССР, край, область, район, автономн. обл.)
Камчатский, ул. Ленинская, 26

национальный округ, населенный пункт, пути подъезда)

5. Характер современного
использования

По первоначальн. назначению	Культурно-просветит.	Туристско-экскурсионное	Лечебно-оздоровит.	Жилые помещения	Хозяйственное	Не используется
	музей библ. клуб		больн. санат. д/отд.		учрежд. торгов. промышл. склад	

Приложения:

Фото общего вида 1

Фото фрагментов 2

Генплан —

Обмеры: план 2

фасад —

разрез —

Схематический план

охранной зоны

6. Исторические сведения

а)

для памятников археологии	— история возникновения, кем и когда производились разведки и раскопки, место хранения коллекций
для памятников истории	— история возникновения: краткая характеристика событий и лиц, в связи с которыми объект приобрел значение памятника
для памятников архитектуры и монументального искусства	! автор, строители, заказчик, история создания

В 1909 г. Петропавловский уезд получает статус самостоятельной области на правах губернии. Центром нового губернаторства становится Петропавловск, занимавший самое удобное положение на морских путях по Охотскому и Беринговому побережьям к Анадырскому краю. С этого времени начинается интенсивное строительство — с соблюдением единого принципа планирования застройки и одновременно соблюдения различных приемов и стилей деревянного зодчества.

О трудностях, с которыми столкнулись при строительстве домов писал губернатор В.В.Перфильев: "Ровного места в Петропавловске нет совсем, так город узкой полосой в одну улицу расположен на берегу Петропавловского залива Авачинской губы. на этом склоне пришлось распланировать и предложенные к постройке здания Камчатской администрации".

Здания строились под "присмотром", по проектам и сметам, составленным областным архитектором К.А.Заранеком.

Здание по ул.Ленинская №26 строилось как дом для вице-губернатора и канцелярии вице-губернатора.

б) перестройки и утраты, изменившие первоначальный облик памятника

на фотографиях, датируемых до 1937 г. на главном фасаде имеется вход и карниз над ним в виде фронтона. В настоящее время вход утрачен. Год закладки входа не установлен.

в) реставрационные работы (общая характеристика, время, автор, место хранения документации)

Реставрационные работы не проводились.

7. Описание памятника

для памятников археологии	— характер культурного слоя, важнейшие находки
для памятников истории	— характеристика памятника, наличие, текст и время установления мемориальной доски
для памятников монументального искусства	— основные особенности композиционного и колористического решения: текст, материал, техника, размер

Двухэтажный деревянный дом находится на центральной улице города, плавно поднимающейся по склону сопки вдоль Авачинской губы. Главным, западным фасадом, вытянутым вдоль ул. Ленинской, обращен на бухту. Небольшой двор, образованный крыльями здания открыт на ул. Советскую.

Главный фасад, выделенный на углах ризалитами, имеет по десять окон в каждом этаже, четыре из которых спарены по два, рамочные наличники окон завершены горизонтальными сандриками. На углах здания отгибающие пилястры, раскрепованные в нижней трети тягами типа упрощенного карниза, проходящими под оконными досками вдоль всех фасадов, поддерживают упрощенный неполный антаблемент с карнизом малого выноса. Ризалиты завершены фронтонами, украшенными красным тесом, нижние концы которого обработаны в виде усеченной пики. Под скаты кровли и на фронтоны выведены концы стропил и балок, обработанные так же в виде усеченной пики. Этот элемент использовался в оформлении наличников, сандриков и кронштейнов, поддерживающих фронтоны над входами.

Здание расположено на крутом рельефе, 2-х этажное со стороны ул. Ленинской, на ул. Советскую выходит одним этажом. Боковые /северный и южный/ фасады при этом имеют перед окнами карманы, ограниченные поперными стенками и лестницей со стороны северного фасада.

Здание строилось из Американского или Японского леса /брус рубили в "лапу"/, поверху обшито доской, /имеющей несложную профилировку/, расположенной в верхней и нижней части фасада горизонтально и вертикально в средней части — между карнизом первого эт., и тягами под окнами второго эт. При строительстве стены здания опирались на деревянные стульчики, после завершения строительства под стены подводился фундамент из кирпича.

Кровля металлическая, двускатная, усложнена скатами, образующими фронтоны над ризалитами.

В первоначальном виде здание было окрашено :

подвижные части оконных рам — белая;

поле стены светло-серая; колер №

кровля — светло-серая /оцинкованное железо/

наличники, сандрики, тяги, карнизы, стропила и балки, выходящие на фасад — темно-серая сажа, колер №

см. вкладыш

б) общая оценка общественной, научно-исторической и художественной значимости памятника.

Одно из главных зданий застройки улиц начала XX в. — Камчатской

8. Основная библиография, архивные источники, иконографический материал

ЦГА РСФСР Д.В. ф.702, оп.1, д.454, л.10.об.

ЦГА РСФСР Д.В. ф.702, оп.1, д.625, л.247.

Горовский Б. "Забутые русские земли", С-Петербург, 1914 г., стр.59

ВИА, том.10.гл.1, стр.71,126-127,135,Москва, строиздат, 1971 г.

9. Техническое состояние

		Хорошее	Среднее	Плохое	Аварийное
характеристика общего состояния для памятников	археологии				
	культурного слоя важнейших находок				
для памятников архитектуры и истории	конструкций		++		
	стен		+		
	покрытий			+	
	потолков			+	
	пола			+	
	декора фасадов интерьеров		+	+	
в интерьере:	живописи				
	скульптуры				
	прикладного иск-ва				
для памятников монументального искусства	цоколя				
	постаментов				
	скульптуры				
	грунта красочного слоя				

10. Система охраны

а) категория охраны

Союзная	Республ.	Местная	Не состоит
		+	

б) дата и № документа о принятии под охрану

решение облисполкома
от 03.09.90 №229

в) границы охранной зоны и зоны регулирования застройки (краткое описание со ссылкой на утверждающий документ)

не утверждены

г) балансовая принадлежность и конкретное использование на балансе Базы
Океанического рыболовства, используется как помещения отдела кадров
БОР

д) дата и № охранного документа

Дата составления паспорта

Составитель Маслова Е.К., архитектор
(ф., и., о., должность или профессия)

15 " 01 19 93 г.

М. П.

Инспектор по охране памятников

Вахрин С.И.

ПОДПИС

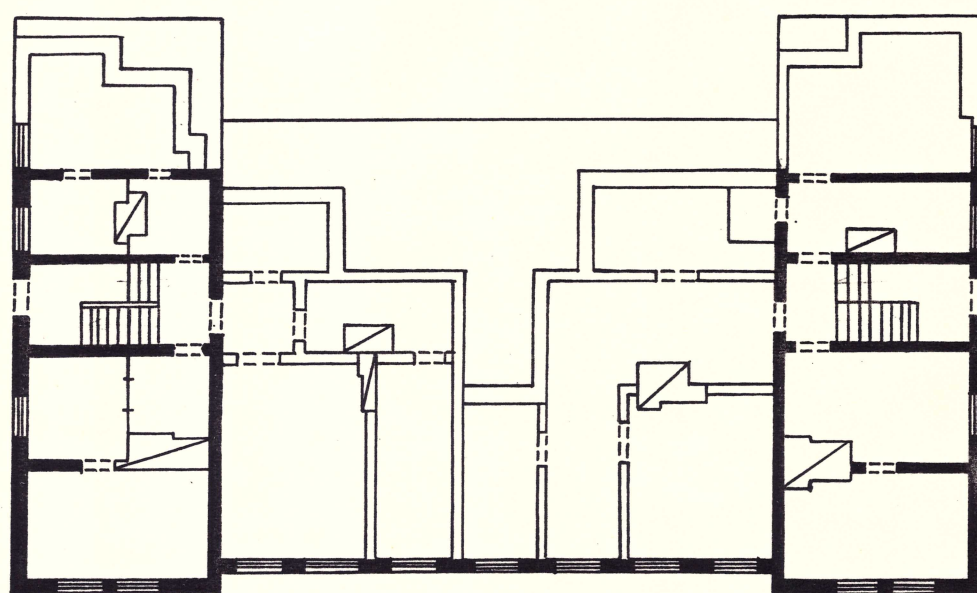
г. Петропавловск-Камчатский, ул. Ленинская, 26
"Дом вице-губернатора и канцелярии вице-губернатора"
Вкладыш №1

к пункту VII-а

Номера колеров взяты по альбому колеров В.К. Крауклиса, строиздат,
1985 г.

Архитектурный облик здания сочетает традиционные для строительства казенных домов черты классицизма и мотивы модерна в декоре и покраске.

г. ПЕТРОПАВЛОВСК-КАМЧАТСКИЙ, ул. ЛЕНИНСКАЯ, 26
ДОМ ВИЦЕ-ГУБЕРНАТОРА. КАНЦЕЛЯРИЯ ВИЦЕ-ГУБЕРНАТОРА
1910-1912 гг.
I-й ЭТАЖ

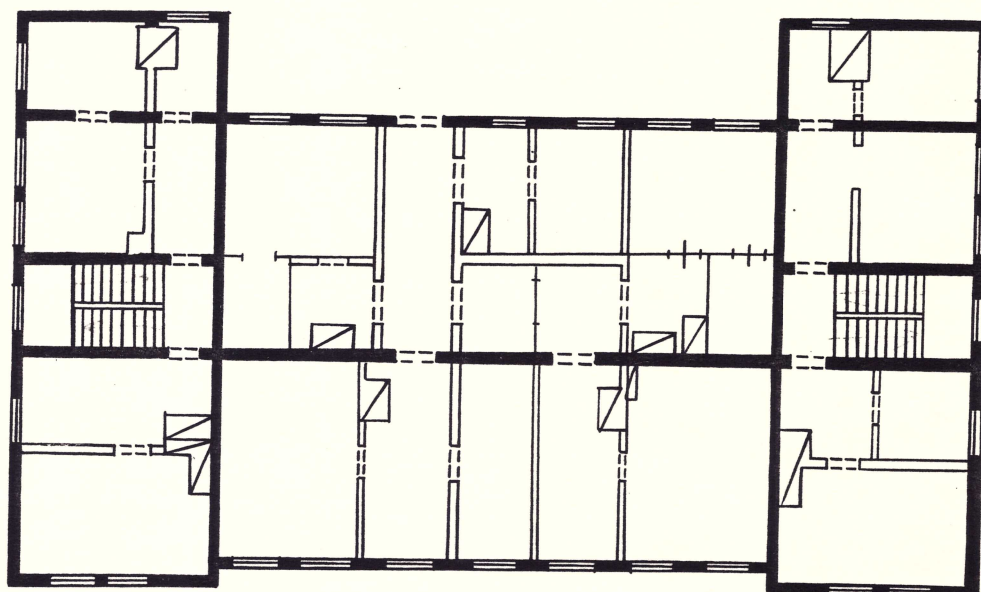


1992 г.
Е. Маслова

г. ПЕТРОПАВЛОВСК-КАМЧАТСКИЙ, ул. ЛЕНИНСКАЯ, 26
ДОМ ВИЦЕ-ГУБЕРНАТОРА. КАНЦЕЛЯРИЯ ВИЦЕ-ГУБЕРНАТОРА
1910-1912 гг.

II-й ЭТАЖ

С



1 10м

1992 г.
Е. Маслова

МИНИСТЕРСТВО КУЛЬТУРЫ СССР

ПАМЯТНИКИ ИСТОРИИ И КУЛЬТУРЫ СССР (недвижимые)

СОЮЗНАЯ РЕСПУБЛИКА Российская
Федерация

3.1(3.3)...-I.22.I

индекс

Министерство культуры Российской Федерации

(наименование республиканского органа охраны)

Адрес Камчатская обл., г.Петропавловск-Камчатский, ул.Ленинская, 26
(АССР, край, область; район, автономная область, национальный округ)

УЧЕТНАЯ КАРТОЧКА

1. Наименование памятника Дом вице-губернатора и канцелярии вице-губернатора

2. Типологическая принадлежность

Памятник археологии	Памятник истории	Памятник архитектуры	Памятник монумент искусства
		+	

3. Датировка памятника

1910-1912 гг.

4. Характер современного использования

По первоначаль- ному назнач.	Культурно-просвети- тельное	Туристско-экскурси- онное	Лечебно-оздорови- тельное	Жилые помещения	Хозяйст- венное	Не исполь- зуется
					+	

Предлож. по использ.

5. Характеристика технич. состояния

Хорошее	Среднее	Плохое	Аварийное
	+		
союзная	республнк.	местная	не состоит
		+	

6. Категория охраны

Наличие утвержденной охранной зоны

Да	Нет
	+

7. Наличие документации

Паспорт	Фотографии	Обмеры	Реставрационные материалы
+	+		

Место хранения документов

Дата составления карточки

20 " 02 19 93 г.

органы охраны			реставрационные мастерские		музей, архив, нии
союзный	республнк.	местн.	республнк.	местные	

Составитель Маслова Е.К., арх. УГА Инспектор по охране памятников Вахрин С.И.
фамилия, и, о., должность фамилия, имя, отчество

У Ч Е Т Н А Я К А Р Т О Ч К А

(оборотная сторона)

Фото или схематический план



103. Ул. Ленинская, дом 26, май 1988г. См. рисунки 82-83, 91.

Краткое описание

Двухэтажный деревянный дом находится на главной улице города, плавно поднимающейся по склону сопки вдоль Авачинской губы.

Здание расположено на крутом рельефе, 2-х этажное со стороны Ленинской, на ул. Советскую выходит одним этажом.

Здание построено из бруса, сверху обшито доской. Главный фасад, выделенный на углах ризалитами, завершенными фронтонами, украшенными красным тесом, обращен на бухту. Окна украшают наличники, завершенные горизонтальными сандриками. Стены завершает карниз малого выноса.

Кровля металлическая, двускатная, усложнена скатами, образующими фронтоны над ризалитами.


При строительстве здание красилось по принципу — на светлом фоне стены — темные элементы декора.

Здание № 26 по ул. Ленинской строилось как дом для вице-губернатора и канцелярии вице-губернатора.

Архитектурный облик здания соответствует стилю "модерн", стилизованный под древнерусское зодчество в своеобразном классицизированном виде.

Образец застройки улиц начала XX в. г. Петропавловск-Камчатского.

103. Ул. Ленинская, дом 26, май 1988г. См. рисунки в2-в5.







1911-12